

डिभिजन वन कार्यालय, दैलेखको वार्षिक प्रगति प्रतिवेदन

२०७७



कर्णाली प्रदेश सरकार
उद्योग, पर्यटन, वन तथा वातावरण मन्त्रालय
डिभिजन वन कार्यालय, दैलेख

फोन नं. : ०८१-४२०१३२

Email: daidfo@dof.gov.np

Website: www.dfodailekh.gov.np





भैरवी मन्दिर जाने सिढी



पञ्चदेवल पर्खाल



ठाँटीकाँध हेलिप्याड



गुराँसे भ्यूटावर



महावु धर्मशाला तथा पार्किङ्ग स्थल



भवानी उच्च प्रविधियुक्त नर्सरी स्थल



डस्टबिन सेट



विस्वा वितरण

डिभिजन वन कार्यालय, दैलेखको वार्षिक प्रगति प्रतिवेदन

२०७७



कर्णाली प्रदेश सरकार
उद्योग, पर्यटन, वन तथा वातावरण मन्त्रालय
डिभिजन वन कार्यालय, दैलेख

फोन नं. : ०८९-४२०१३२

Email: daidfo@dof.gov.np

Website: www.dfodailekh.gov.np





वन तथा वातावरण मन्त्रालय
वन विभाग

जिल्ला वन कार्यालय, दैलेख

प्राक्कथन



वन महत्वपूर्ण बहुआयामिक प्राकृतिक नवीकरणीय सम्पदा हो । नेपाल वनस्रोतले सम्पन्न छ । मुलुकमा कृषि, पर्यटन, जलस्रोत र उद्योगको विकासको लागि वनस्रोतको प्रभाकारी व्यवस्थापनले एक प्रमुख आधारस्तम्भ प्रदान गरेको छ । अतः समुन्नत राष्ट्रिय अर्थतन्त्र र समृद्ध नेपालीको सौचलाई मूर्तरूप दिन र पर्यावरणीय स्वच्छता कायम गर्न वन क्षेत्रको अवश्य पनि अहम महिमा रहेको छ ।

यस महत्वलाई हृदयगम गरी तत्कालीन जिल्ला वन कार्यालयहरु मार्फत वन, वन्यजन्तु र जडिबुटीहरुको संरक्षण, सम्बर्द्धन र विकासका विभिन्न कार्यक्रमहरु विगतदेखि नै सञ्चालन हुदै आइएको कुरा सर्वविदितै छ । संघीय संरचना अनुसार कर्णाली प्रदेशमा उद्योग, पर्यटन, वन तथा वातावरण मन्त्रालयको स्थापनासंगै डिभिजन वन कार्यालय, दैलेखले जिल्ला भित्र रहेको वन, वातावरण तथा जलाधार क्षेत्रको संरक्षणको माध्यमबाट खेतीयोग्य भूमीको संरक्षण र उत्पादकत्वमा वृद्धि गर्ने लक्ष्यका अतिरिक्त मूर्त तथा अमूर्त सांस्कृतिक तथा धार्मिक र प्राकृतिक सम्पदाहरुको संरक्षण र विकास गर्ने; आर्थिक विकासको प्रमुख आधारको रूपमा रहेको पर्यटन क्षेत्रको माध्यमबाट रोजगारीको सृजना, आर्थिक क्रियाकलापमा वृद्धि र समग्रमा आर्थिक विकास र समुन्नतिमा टेवा पुर्याउने; पानीमुहान, वन्यजन्तु र जैविक विविधताको संरक्षण गर्ने; वातावरणीय स्वच्छता कायम राख्ने; र प्राकृतिक स्रोतको दीगो उपयोग मार्फत अर्थतन्त्रमा योगदान पुर्याउने उद्देश्यहरु मुताविक वार्षिक कार्यक्रमहरु तर्जुमा भई कार्यान्वयन भईरहेका छन् । तसर्थ, डिभिजन वन कार्यालय दैलेखद्वारा आ.व. २०७६/०७७ मा सञ्चालित स्वीकृत वार्षिक कार्यक्रमहरु (राष्ट्रिय वन विकास तथा व्यवस्थापन; सामुदायिक वन विकास; वृक्षारोपण तथा निजी वन विकास; जडिबुटी विकास; कृषि-वन; भूसंरक्षण तथा जलाधार व्यवस्थापन; पर्यटन पूर्वाधार लगायत अन्य सार्वजनिक निर्माण) का विभिन्न कृयाकलापहरुको विस्तृत प्रगति विवरण प्रकाश पार्न यो वार्षिक प्रगति प्रतिवेदन तयार गरिएको छ । यस प्रतिवेदनले दैलेख जिल्लाका वन, वन्यजन्तु, र जडिबुटीहरु सम्बन्धी सूचना तथा तथ्याङ्कलाई अभिलेखीकरण तथा अध्यावधिक कार्यलाई सहयोग पुर्याउनुको साथै कार्यालयबाट सम्पादित कार्यक्रम तथा कृयाकलापहरुको विवरण, कार्य सम्पादनमा आई परेका समस्या, सामना गर्नु पर्ने चुनौतिहरु सहित आगामी दिनहरुको लागि भएको महत्वपूर्ण सिकाइहरु बारे सम्बन्धित सरोकारवालाहरु सबैलाई सूचित गर्न मद्दत पुर्याउने छ ।

यस पुस्तकमा प्रस्तुत गरिएको विवरणहरुबाट वन तथा वातावरण संरक्षण, जलाधार व्यवस्थापन, पर्यटन विकाससंग सम्बन्ध र जिज्ञासा राख्ने तालुक मन्त्रालय, निदेशनालय र जिल्ला स्थित विभिन्न सरकारी एवं गैर सरकारी निकाय, स्थानीय तह तथा सामुदायिक वन उपभोक्ता समूहहरु लाभान्वित हुने अपेक्षा गरिएको छ । प्रतिवेदन तयार गर्न आवश्यक पर्ने तथ्याङ्क लगायतका अन्य विवरणहरु उपलब्ध गराउनु हुने साथै पुस्तिका प्रकाशनमा प्रत्यक्ष वा अप्रत्यक्ष सहयोग पुऱ्याउनु हुने डिभिजन वन कार्यालयमा कार्यरत अधिकृत कर्मचारीहरु क्रमशः नवराज पौडेल, शंकर पुरी, नरवहादुर क्षेत्री, सोनिया शर्मा, होमकुमारी न्यौपाने र रक्शान्दा सेठ्ठी; नायव सुब्बा नगेन्द्र रिजाल, लेखापाल भिमवहादुर खत्री, रेन्जर कृष्णकुमार पटेल, फरेष्टर जनक चौधरी र खरिदार श्री लालवहादुर शाही लगायतका सम्पूर्ण प्राविधिक तथा अप्राविधिक कर्मचारीहरु प्रति हार्दिक आभार प्रकट गर्दछु । अन्तमा, यस प्रतिवेदनलाई अध्ययन गरी आवश्यक रचनात्मक सरसल्लाह र सुझाव दिनु भई डिभिजन वन कार्यालय, दैलेखलाई मार्गप्रशस्त गर्न हार्दिक आग्रह पनि गर्दछु ।

मुनबहादुर रावत
डिभिजनल वन अधिकृत

विषयसूची

भाग-१ : जिल्लाको सामान्य परिचय	१-७
१.१ ऐतिहासिक पृष्ठभूमि	१
१.२ भौगोलिक अवस्थिति तथा भूगर्भ वनोट र हावापानी	१
१.३ डिभिजन वन कार्यालयको उद्देश्य र कार्य जिम्मेवारीहरु	२
सोंच (Vision)	२
घेय (Mission)	२
लक्ष्य (Goal)	२
उद्देश्यहरु (Objectives)	३
कार्य जिम्मेवारीहरु	३
१.४ वन क्षेत्रको समग्र अवस्था	४
१.५ राजनीतिक विभाजन र सांगठनिक संरचना	४
तालिका १ : स्थानीय तह स्तरीय वन क्षेत्रको तथ्यगत विवरण	५
तालिका २ : सब डिभिजन वन कार्यालयहरु	६
१.६ डिभिजन वन कार्यालयको सवारी साधनको विवरण	७
तालिका ३ : सब डिभिजन वन कार्यालयहरु	७
भाग-२ : वार्षिक कार्यक्रम प्रगति विवरण	८-१६
२.१ स्वीकृत वार्षिक कार्यक्रमहरुको संक्षिप्त जानकारी	८
२.२ शुन्य खर्चका आयोजनाहरु	१२
२.३ आयोजना कार्यान्वयनका उल्लेखनीय उपलब्धीहरु	१३
२.४ आयोजना कार्यान्वयनका अपेक्षित प्रभावहरु	१३
२.५ राजश्व आम्दानी विवरण	१४
२.६ वेरुजु विवरण	१५
२.७ आयोजना कार्यान्वयनका समस्याहरु	१५
२.८ समस्या समाधानका उपायहरु	१६
अनुसूची-१ : सामुदायिक वनको विवरण	१७
अनुसूची-२ : कबुलियती वन उपभोक्ता समूहहरुको विवरण	३४
अनुसूची-३ : दैलेख जिल्लामा पाइने वन पैदावारको राजस्व दर	३६
अनुसूची-४(क) : जडिवुटी सदुपयोग तथा राजश्व संकलन सम्बन्धी विवरण	३८
अनुसूची-४(ख) : स्थानीय तह अनुसार जडिवुटीबाट प्राप्त राजश्व संकलन विवरण	३९
अनुसूची-५ : कार्यरत कर्मचारीहरुको विवरण	४०
अनुसूची-६ : वन पैदावरमा आधारित उद्योगहरुको विवरण	४२
अनुसूची-७ : डिभिजन वन कार्यालय, दैलेखको संगठन नक्सा	४७
अनुसूची-८ : डिभिजन वन कार्यालय, दैलेखको स्वीकृत सांगठनिक संरचना	४८
अनुसूची-९ : डिभिजन वन कार्यालय, दैलेखको स्वीकृत सांगठनिक तेरिज	४९
अनुसूची-१० : कार्यक्रमहरुको केहि प्रतिनिधिमूलक फोटो प्लेटहरु	५०

जिल्लाको सामान्य परिचय

१.१ ऐतिहासिक पृष्ठभूमि

दैलेख एक मध्यपहाडी ऐतिहासिक देवभूमी भएको जिल्ला हो । बाइसे चौबिसे शासनकालको खस राज्यको शीतकालीन राजधानीको रूपमा दैलेख जिल्ला (दुल्लु र बेलासपुर) परिचित छ । नेपालको पुनर्एकीकरण अभियानमा बहादुर शाहले सन १७८९ ताका दैलेखलाई नेपालमा गाभेको तथ्य ऐतिहासिक वर्णनमा उल्लेख भएको पाइन्छ । विभिन्न ठाँऊहरूमा रहेका मन्दिर, देवल, शिलालेख आदिले यस जिल्लाको ऐतिहासिक परिचय र महत्व प्रदान गरेको देखिन्छ । सदरमुकाम स्थित पुरानो बजारमा रहेको प्रसिद्ध कोतगढी प्राचीन युद्धकिल्ला भएको विश्वास गरिन्छ । दुल्लु क्षेत्रलाई राणाकालका प्रथम प्रधानमन्त्री जंगबहादुर राणाको बाल्यकाल बितेको ठाँऊ भनेर पनि चिनिन्छ ।

यो जिल्ला धार्मिक र साँस्कृतिक रूपले पनि महत्वपूर्ण छ । विभिन्न जातजातिहरूको उद्गमस्थल (नेपामा नेपाल, दहमा दाहाल, भुर्तिमा भुर्तेल, दवडामा दवाडी, रिजुमा रिजाल, पराजुलमा पराजुली, कट्टीमा कट्टेल, रावतकोटमा रावत, खड्कबाडामा खड्का, बाँसकोटमा बाँसकोटा, बस्ताकोटमा बस्ताकोटी, लम्सुमा लम्साल, पोखरामा पोखेल, महतारामा महतारा) भएकोले यस जिल्लामा ३२ थरका समुदायहरूको बसोबास रहेको छ । पञ्चकोशी तीर्थधाम (कोटिला, श्रीस्थान, नाभिस्थान, धुलेश्वर र पादुका), महावु गाथ, मालिका आदि धार्मिक महत्वका स्थलहरू छन् । देउडा ठाडीभाका, हुड्के नाच, टाकटुके (बुढी गाई) नाच, लहरे पैचरी नाच, गर्रा (मयुर) नाच यस जिल्लाका विशिष्ट संस्कृतिको रूपमा लिन सकिन्छ ।

१.२ भौगोलिक अवस्थिति तथा भूगर्भ वनौट र हावापानी

दैलेख महाभारत पर्वत श्रृंखलाको उत्तरमा अवस्थित एक दुर्गम पहाडी जिल्ला हो । यसको ८०% भूभाग मध्यपहाडी क्षेत्र र २०% उच्चपहाडी क्षेत्रमा पर्दछ । यो जिल्ला ८१° २५' देखि ८१° ५३' पूर्वी देशान्तर र २८° ३५' देखि २९° ८' उत्तरी आक्षांशसम्म फैलिएको छ । यस जिल्लाको पूर्वमा जाजरकोट, पश्चिम अछाम, उत्तर कालिकोट, दक्षिणमा सुर्खेत जिल्लाको भूभागले यो जिल्ला घेरिएको छ । समुद्री सतहदेखि ५४४ मिटर (तल्लो डुंगेश्वर) देखि ४१६८ मिटर (महाबुलेक) उचाईसम्मको भूभागमा यो जिल्लाको फैलावट रहेको छ ।

जिल्लामा माटोको वनावट बलौटे, दोमट र नदी नजिकका टारहरूमा पाँगो माटो पाइन्छ । पहाडी जिल्ला भएको हुँदा यस क्षेत्रमा निस र कडा चट्टानबाट बनेको माटो बढी मात्रामा पाइन्छ । बाली विरुवालाई हर्कन, फुल्ल र फल्ल विभिन्न १६ प्रकारका पोषक तत्वको आवश्यकता पर्दछ । यी पोषक तत्व मध्ये नाइट्रोजन, फस्फोरस, पोटास लगायत १३ तत्व विरुवालाई माटोबाट प्राप्त हुने हुँदा माटोको उर्वराशक्ति थाहा पाउनु आवश्यक छ । यस जिल्लाको माटोको उर्वराशक्तिको स्थितिलाई हेर्दा नाइट्रोजन मध्यम, फस्फोरस र पोटास अधिक, प्राङ्गारिक पदार्थ मध्यम रहेको छ ।

प्राकृतिक सम्पदा र खनिज श्रोतमा दैलेख जिल्ला निकै धनी मानिएको जिल्ला हो । यसले आफ्नो गर्भमै अनेकौ खनिज सम्पदाहरुलाई बोक्ने सौभाग्य प्राप्त गरेको छ । यस जिल्लामा पत्थर, अभ्रख, फलाम, खरिहुगां, स्लेट, कायोनाइट, टुर्मालिन, माईका, क्वार्ज, गन्धक, मट्टितेल, पेट्रोल, प्राकृतिक ग्याँस आदि पाइने केही तथ्यहरु भेटिएका छन् । घर छाउनको लागि ठूला-ठूला आकारका पत्थरहरुको प्रयोग गरिदै आएको छ र धेरै व्यक्तिहरुले पत्थरका यी खानीहरुबाट जीविकोपार्जन गरेका छन् ।

यस जिल्लामा उष्ण, उपोष्ण, समशितोष्ण र शितोष्ण गरी चार प्रकारको जलवायू पाइन्छ । यद्यपि, समशितोष्ण जलवायुको प्रधानता बढी रहेको छ । गृष्म र वर्षा ऋतुमा मनसुनी वर्षा हुने गर्दछ । हिंउदमा वर्षा कम परी अग्ला लेकहरु हिउँ समेत पर्ने गर्दछ ।

१.३ डिभिजन वन कार्यालयको उद्देश्य र कार्य जिम्मेवारीहरु

वनस्रोत एक महत्वपूर्ण खुल्ला तथा साभा प्राकृतिक सम्पदा हो । नेपालको आर्थिक विकासको लागि मेरुदण्डको रूपमा रहेका कृषि, पर्यटन, जलस्रोत, उद्योग आदिको आधारस्तम्भ पनि वन नै हो । वन क्षेत्रको संरक्षण, सम्वर्द्धन र सदुपयोगको लागि वि.सं. २०४० सालमा विकेन्द्रीकरणको भावना र मर्म अनुसार ५ वटा क्षेत्रीय वन निर्देशनालय र ७५ वटै जिल्लामा जिल्ला वन कार्यालयको रूपमा स्थापना गर्ने नीति अनुसार आ.व. २०४३।०४४ मा जिल्ला वन कार्यालय, दैलेखको स्थापना भएको थियो । देशमा संघीय संरचना लागू भए पश्चात २०७४।०४।०९ देखि यस कार्यालयको नाम डिभिजन वन कार्यालय, दैलेख रहन गएको हो ।

सौच (Vision)

वन व्यवस्थापन र उद्यम तथा पर्यापर्यटन प्रवर्द्धन : दैलेखको सुख र समृद्धिमा योगदान

ध्येय (Mission)

वन तथा जलाधारको दीगो तथा सहभागितामूलक व्यवस्थापनबाट वातावरणीय सन्तुलन र दीगो विकास कायम राख्दै वन उद्यम प्रवर्द्धन, वन्यजन्तु संरक्षण तथा पर्यापर्यटनको विकास, जडिवुटी खेती विस्तार तथा प्रशोधन एवं वनजन्य अन्य वस्तु तथा सेवाको उत्पादन, मूल्य अभिवृद्धि एवं न्यायोचित वितरण मार्फत दैलेख जिल्लाको अर्थतन्त्रमा वन क्षेत्रको योगदान वृद्धि गर्ने ।

लक्ष्य (Goal)

वन व्यवस्थापन, भू-संरक्षण र वन उद्यम तथा पर्यटन विकास तथा प्रवर्द्धनद्वारा स्वच्छ वातावरण कायम राख्दै स्थानीय रोजगारी तथा आयआर्जनमा सुधार ल्याउने ।

उद्देश्यहरू (Objectives)

- वन/वन्यजन्तुको संरक्षण, सम्बर्द्धन र सदुपयोग गरी पर्यावरणीय सन्तुलन र स्वच्छ वातावरण कायम राख्नु ।
- वन क्षेत्रको उत्पादकत्व र वन पैदावारहरूको उत्पादन अभिवृद्धि गर्नु ।
- भू-संरक्षण तथा जलाधार व्यवस्थापन गर्नु ।
- वनजन्य उद्यम तथा पर्यापर्यटनको विकास तथा प्रवर्द्धन गर्नु ।
- जडिवुटी उत्पादान, संकलन, खेती विस्तार, प्रशोधन र बजारीकरणको लागि सहजीकरण गर्नु ।

कार्य जिम्मेवारीहरू

१. वन अतिक्रमण, डढेलो, अवैध कटान तथा वन पैदावारहरूको चोरी निकासी र वन्यजन्तु शिकारीको रोकथाम तथा नियन्त्रण गरी वन संरक्षण गर्ने ।
२. काठ, दाउरा, जडिवुटी लगायत अन्य वन पैदावारहरूको संकलन, ओसार पसार तथा सदुपयोगलाई नियमन गर्ने ।
३. पुनर् उत्पादन प्रवर्द्धन, भाडी सफाइ, पत्ल्याउने, हाँगा छट्नी आदि जस्ता वन सम्बर्द्धन कार्यहरू गर्ने गराउने ।
४. वन क्षेत्रको उत्पादकत्व र उत्पादन अभिवृद्धिको लागि दीगो एवं वैज्ञानिक वन व्यवस्थापनका स्वीकृत कार्ययोजनाहरूको कार्यान्वयन गर्ने ।
५. सामुदायिक वन उपभोक्ता समूहहरूलाई वन व्यवस्थापनका लागि आवश्यक प्राविधिक सहयोग गर्ने ।
६. वन विकास सम्बन्धी डिभिजनस्तरीय योजना तर्जुमा एवं कार्यान्वयन गर्ने ।
७. निजी वन र कृषि वन वाली विकास एवं व्यवस्थापन गर्न सरोकारवालाहरूलाई आवश्यक प्राविधिक सूझाव सल्लाह दिने ।
८. सर्वसाधारणको लागि वन सम्पदा सम्बन्धी जानकारी उपलब्ध गराउने ।
९. वन नीति तथा कानून बमोजिम यस डिभिजन वन कार्यालयको कार्यक्षेत्र अन्तर्गतको वनको समुदायमा आधारित वन व्यवस्थापन प्रणालीको माध्यमद्वारा दीगो व्यवस्थापन गर्ने गराउने ।
१०. काष्ठ तथा गैह्वकाष्ठ वन पैदावारहरूको वृक्षरोपण तथा खेती विस्तार प्रवर्द्धन गरी उत्पादन तथा उत्पादकत्वमा वृद्धि गर्ने ।
११. भू-संरक्षण तथा जलाधार व्यवस्थापन सम्बन्धी कार्यहरू गर्ने ।
१२. वातावरण तथा जैविक विविधता संरक्षणका कार्यहरू गर्ने ।
१३. वन पैदावारको आपूर्ति र वातावरणीय सेवाको प्रवाहलाई सहजिकरण गर्ने ।
१४. जिल्ला स्तरीय सरकारी र गैरसरकारी संघसंस्था, स्थानीय तह एवं अन्य सरोकारवाला निकायहरूसंग समन्वय गरी वन विकास एवं व्यवस्थापन कार्यहरू सम्पादन गर्ने ।
१५. वन नर्सरी स्थापना, संचालन, विरुवा उत्पादन तथा वृक्षरोपण जस्ता वन विकासका कार्यहरूको लागि प्राविधिक सहयोग गर्ने ।

१६. वन संरक्षण, विकास र सदुपयोगका कार्यहरूद्वारा रोजगारी तथा आयआर्जनका अवसरहरू सृजना गर्ने ।
१७. वनजन्य उद्यमहरूको विकास गर्ने ।
१८. पर्यटन पूर्वाधारहरूको पहिचान, संरक्षण र विकास (निर्माण, जीर्णोद्धार एवं पुनर्निर्माण) का कार्यहरू गर्ने ।
१९. वन तथा वातावरण संरक्षण, भू-संरक्षण तथा जलाधार व्यवस्थापन, दीगो वन व्यवस्थापन र वन उद्यम तथा पर्यापर्यटन प्रवर्द्धन एवं हरित रोजगारी सृजना सम्बन्धी नीति तथा कानून निर्माणको लागि स्थलगत अभ्यासमा आधारित पृष्ठपोषण गर्ने ।
२०. वन, जैविक विविधता तथा जलाधार सम्पदाबाट प्राप्त लाभको न्यायोचित वितरणको लागि सहजिकरण गर्ने ।
२१. वन क्षेत्रमा सुशासन कायम गर्ने ।

१.४ वन क्षेत्रको समग्र अवस्था


दैलेख जिल्लाको कूल भूभागको क्षेत्रफल १४७८५३ हेक्टर (हे.) रहेको छ (<http://rris.nnrfc.gov.np>) । जसमध्ये ५२.४०% (७७४७५ हे.) वन क्षेत्रले ओगटेको छ । ३८४ वटा सामुदायिक वन उपभोक्ता समूहहरूका ४६५५८ (दोहोरो उपभोक्ताहरू समेत) घरधुरीहरूद्वारा ३६१५५ हे. (जम्मा वन क्षेत्रको ४६.६७ %) वन क्षेत्रको संरक्षण, सम्बर्द्धन तथा सदुपयोग गरी जनसहभागितामूलक वन व्यवस्थापन भईरहेको छ (विस्तृत विवरणको लागि अनुसूची १ हेर्नुहोला) । यी सामुदायिक वनहरू मध्ये ४ वटा (१ वटा प्रस्तावित समेत) सामुदायिक वन (४३१ हे.) मा वैज्ञानिक व्यवस्थापन कार्ययोजना तयार भई कार्यान्वयनको तयारीमा रहेका छन् । त्यसैगरी, ६६ वटा कवुलियती वन उपभोक्ता समूहहरूका ५७८ घरधुरीहरूले ३९४.७ हे. वन क्षेत्रमा वनजन्य उत्पादन गरी आयआर्जनको लागि उपभोग गरीरहेका छन् (विस्तृत विवरणको लागि अनुसूची २ हेर्नुहोला) । १४ जग्गाधनीहरूबाट करिव १७ हे. निजी वनको रूपमा व्यवस्थापन भईरहेको तथ्यांक रहेको छ । ३ हे. वन २ वटा धार्मिक वन उपभोक्ता समूहहरू मार्फत संरक्षण हुदै आएको छ ।

१.५ राजनीतिक विभाजन र सांगठनिक संरचना

दैलेख कर्णाली प्रदेशको एक मध्य पहाडी जिल्ला हो । प्रतिनिधि सभा र प्रदेश सभाको लागि यस जिल्लालाई क्रमशः २ र ४ निर्वाचन क्षेत्र कायम गरिएको छ । यस जिल्लामा कायम भएका ११ स्थानीय तहहरू मध्ये ४ नगरपालिका (नारायण, दुल्लु, चामुण्डाविन्द्रासैनी र आठविस) र ७ गाउँपालिकाहरू (गुराँस, डुंगेश्वर, भगवतीमाई, नौमुले, महावु, भैरवी र ठाँटीकाँध) रहेका छन् । यी मध्ये नामुले गाउँपालिका र चामुण्डाविन्द्रासैनी नगरपालिका क्रमशः सवैभन्दा बढी (६९.४९% अर्थात १५८१२ हे.) र कम (२९.७३% अर्थात २६८० हे.) वन क्षेत्र भएको स्थानीय तहहरू हुन् विस्तृत जानकारीको लागि तालिका १ मा हेर्नुहोस् ।

वनको प्रकार र हिस्सा

■ सामुदायिक वन ■ सरकारद्वारा व्यवस्थित वन



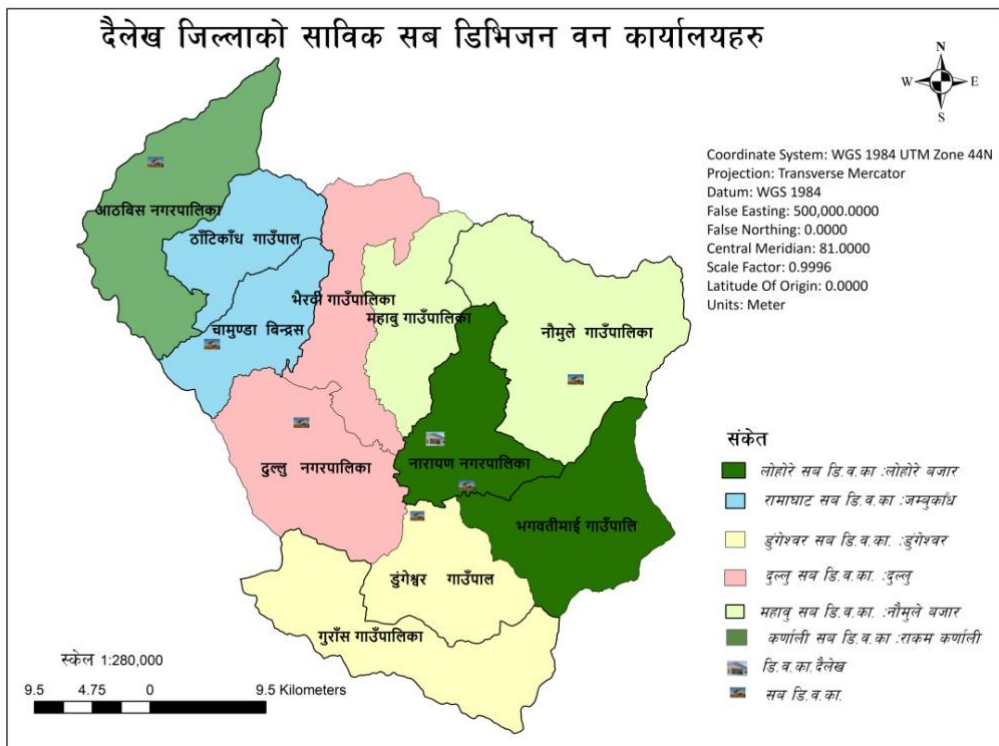
तालिका १ : स्थानीय तह स्तरीय वन क्षेत्रको तथ्यगत विवरण

क्र. सं.	स्थानीय तहको नाम	जम्मा क्षेत्र.फ.(हे.)	वनको क्षेत्र.फ.(हे.)	वनको प्रतिशत	कैफियत
१	नौमुले गाउँपालिका	२२७५५	१५८१२	६९.४९	I
२	आठविस नगरपालिका	१६७१६	१००५८	६०.१७	II
३	भगवतीमाई गाउँपालिका	१५०८५	८७१५	५७.७७	III
४	डुंगेश्वर गाउँपालिका	१०४७०	५८१७	५५.५६	IV
५	नारायण नगरपालिका	११०११	४३९०	३९.८७	IX
६	भैरवी गाउँपालिका	१०९९४	६०३५	५४.८९	V
७	गुराँस गाउँपालिका	१६४००	८९६६	५४.६७	VI
८	ठाँटीकाँध गाउँपालिका	८७७८	४५९४	५२.३४	VII
९	महाबु गाउँपालिका	११०२८	५४६७	४९.५७	VIII
१०	दुल्लु नगरपालिका	१५६०१	४९४१	३१.६७	X
११	चामुण्डा विन्द्रासैनी नगरपालिका	९०१५	२६८०	२९.७३	XI
जम्मा		१४७८५३	७७४७५	५२.४०	

स्रोत : राष्ट्रिय प्राकृतिक स्रोत तथा वित्त आयोग, नेपाल (<http://rris.nnrjc.gov.np>)

स्वीकृत सांगठनिक संरचना अनुसार दैलेख जिल्लाको वन स्रोतको संरक्षण, सम्बर्द्धन तथा सदुपयोग, भू-संरक्षण तथा जलाधार व्यवस्थापन, पर्यटन विकास तथा पर्यापर्यटन प्रवर्द्धन, वातावरण संरक्षण लगायतका कार्यजिम्मेवारीहरु सम्पादन गर्न गराउन एक डिभिजन वन कार्यालय मातहत ५ शाखाहरु (वन व्यवस्थापन शाखा, योजना तथा अनुगमन शाखा, भू तथा जलाधार व्यवस्थापन

शाखा, प्रशासन शाखा, आर्थिक प्रशासन शाखा) र ६ वटा सब डिभिजन वन कार्यालयहरु रहेका छन् (विस्तृत जानकारीको लागि अनुसूची ८ र ९ : संगठन संरचना र तेरिज हेर्नुहोला) ।



तालिका २ : सब डिभिजन वन कार्यालयहरु

क्र. सं.	सब डिभिजन वन कार्यालयको नाम	मुकाम स्थल	स्थानीय तहहरु	जम्मा क्षे.फ.(हे.)	वनको क्षे.फ.(हे.)	वनको प्रतिशत
१	डुंगेश्वर सब डिभिजन	डुंगेश्वर	गुराँस, डुंगेश्वर	२६८७०	१४७८३	५५.०२.
२	लोहोरे सब डिभिजन	लोहोरे	भगवतीमाई, नारायण	२६०९६	१३१०५	५०.२२.
३	महावु सब डिभिजन	नौमुलेबजार	महावु, नौमुले	३३७८३	२१२७९	६२.९९.
४	दुल्लु सब डिभिजन	दुल्लु	दुल्लु, भैरवी	२६५९५	१०९७६	४१.२७.
५	रामघाट सब डिभिजन	जम्बुकाँध	ठाँटीकाँध, चामुण्डाविन्द्रासैनी	१७७९३	७२७४	४०.८८.
६	कर्णाली सब डिभिजन	राकम	आठविस	१६७१६	१००५८	६०.१७
	जम्मा			१४७८५३	७७४७५	५२.४०

१.६ डिभिजन वन कार्यालयको सवारी साधनको विवरण

यस डिभिजन वन कार्यालयको नाममा देहाय अनुसारका सवारी साधनहरू रहेका छन् :

तालिका ३ : सब डिभिजन वन कार्यालयहरू

क्र.सं.	सवारी साधनको प्रकार	सवारी नं.	सवारी साधनको हालको अवस्था
१	मिसु विसि पिक अप जिप	वा १ भू ३७८१	पुरानो भई मर्मत हुन नसक्ने लिलाम विक्रि गर्नु पर्ने
२	बोलेरो क्याम्पर पिक अप जिप महिन्दा	वा २ भू २७५४	चालु
३	मोटरसाईकल हुण्डा	क.प्र.०२-००१ ब-०२१७	चालु
४	मोटरसाईकल यामाहा	वा २ व ३६३१	चालु
५	मोटरसाईकल डिस्कोभर	वा २ व ८३६०	चालु
६	मोटरसाईकल डिस्कोभर	वा २ व ८३८१	चालु
७	मोटरसाईकल पल्सर	क.प्र.०२-००१ ब-०१८६	चालु
८	स्कुटर अप्रिला	प्र.०३-०२-०१२५-४७३१	चालु

भाग : २

वार्षिक कार्यक्रम प्रगति विवरण

२.१ स्वीकृत वार्षिक कार्यक्रमहरूको सक्षिप्त जानकारी

डिभिजन वन कार्यालय, दैलेखले आ.व. २०७६।०७७ मा ५३ आयोजनाहरूका कूल जम्मा ७४ वटा कृयाकलापहरू संचालन गर्नु पर्ने थियो । राष्ट्रिय वन विकास तथा व्यवस्थापन, सामुदायिक तथा कवुलियती वन विकास, जडिवुटी विकास कार्यक्रम लगायतका अन्य वन तथा वातवरण संरक्षण, फोहोरमैला तथा प्रशोधन, नदी नियन्त्रण, जलाधार संरक्षण तथा व्यवस्थापन, पर्यटन पूर्वाधार, अन्य सार्वजनिक निर्माण (र्याफ्टीङ्ग, भ्यूटावर, उच्च प्रविधि नर्सरी, गुराँस संरक्षण, मन्दिर तथा पार्क, हेलीप्याड आदि) सम्बन्धी कार्यक्रमहरूको लागि जम्मा रु २२ करोड ७५ लाख ८३ हजार बजेट विनियोजन भएकोमा जम्मा रकम रु १० करोड ६२ लाख ९० हजार ६५८ मात्र खर्च (४६.७०% वार्षिक वित्तिय) प्रगति हुन आएको छ । वार्षिक कार्यक्रमहरूको समग्र प्रगति विवरण तालिका ४ र विस्तृत प्रगति विवरण तालिका ५ मा उल्लेख गरिएको छ ।

तालिका ४ : वार्षिक कार्यक्रमको समग्र प्रगति विवरण

स्रोत	बजेट (हजार)	आ.सं.	खर्च (हजारमा)	वित्तिय प्रगति	भारित प्रगति
प्रदेश सरकार पूजीगत	१६८२५५	४०/५०	७९८४२।५२	४२.७	५१.०८
प्रदेश सरकार चालू	४०५२८	१/३	२६५२१।२४	६५।४४	
संघ सशर्त पूजीगत	१३१००	७/१३	५४१४।२२	४१।३३	३०।५९
संघ सशर्त चालू	५७००	५/८	२५१२।६७	४४।०८	
कूल जम्मा	२२७५८३	५३/७४	१०६२९०।६६	४६।७	

तालिका ५ : वार्षिक कार्यक्रमको विस्तृत प्रगति विवरण

क्र. सं.	कार्यक्रम/क्रियाकलाप	श्रोत	बजेट (रु हजारमा)		प्रगति प्रतिशत	
			स्वीकृत	खर्च	वित्तिय	भारित
क) पूजीगत खर्च अर्न्तगतका कार्यक्रमहरू						
१	पन्चदेवल संरक्षण कार्यक्रम ना.न.पा दैलेख (भवन निर्माण)	प्रदेश सरकार	२०००।०	१९९४।३३	९९.७२	०.९२
२	कार्यालय भवन मर्मत सुधार	प्रदेश सरकार	५००।०	४९८।४४	९९.६९	०.२३
३	कम्प्युटर, प्रिन्टर, व्याकअप (मेसिनरी उपकरण)	प्रदेश सरकार	१५०।०	१४९।९५	९९.९६	०.०७
४	मानाकोट गुवालसिंग पावाला विपतिसम्म पर्यटन सडक निर्माण ठाँटिकाध (कच्चि सडक)	प्रदेश सरकार	४०००।०	४०५।१७	१०.१३	१.८५
५	वाहाकोट मदानताल रातिमाटा कालिकोट सम्म पर्यटन सडक निर्माण (कच्चि सडक)	प्रदेश सरकार	५०००।०	०।००	०.००	०.००

क्र. सं.	कार्यक्रम/क्रियाकलाप	श्रोत	बजेट (रु हजारमा)		प्रगति प्रतिशत	
			स्वीकृत	खर्च	वित्तिय	भारित
६	धुम्ने विसाउ लालिकांडा पर्यटन सडक निर्माण गुरांस गा.पा. (कच्चि सडक)	प्रदेश सरकार	५०००१०	४९६६३८	९९.३३	२.३१
७	बेस्तडा लिचे मालिका पर्यटन सडक क्रमागत योजना (कच्चि सडक)	प्रदेश सरकार	५०००१०	४९८२१९	९९.६४	२.३१
८	चकक्रा डांडिमाडि खण्ड सडक क्रमागत योजना (कच्चि सडक)	प्रदेश सरकार	५०००१०	४९९७५०	९९.९५	२.३१
९	चाल्ने पहाडा सिरौल भैरवी सडक क्रमागत (कच्चि सडक)	प्रदेश सरकार	५०००१०	११८६५	२.३७	०.००
१०	सांडु गजपानि तटबन्ध नारायाण न.पा. क्रमागत योजना (नदी नियन्त्रण सम्बन्धी कार्य)	प्रदेश सरकार	२०००१०	२०००१००	१००.००	०.९२
११	म.ज.मा.वि. पहिरो नियन्त्रण दुल्लु नगरपालिका ६ क्रमागत योजना (नदी नियन्त्रण सम्बन्धी कार्य)	प्रदेश सरकार	१५००१०	१५००१००	१००.००	०.६९
१२	डाव खोला तटबन्धन चा.वि.न.पा.४ (नदी नियन्त्रण सम्बन्धी कार्य)	प्रदेश सरकार	२०००१०	२०००१००	१००.००	०.९२
१३	बेलपाटा देखी दाड बगर सम्म तटबन्धन भैरवी गा.पा.३ (नदी नियन्त्रण सम्बन्धी कार्य)	प्रदेश सरकार	२०००१०	२०००१००	१००.००	०.९२
१४	धुलोघडी पहिरो नियन्त्रण ठाटिकांध गा.पा.६ (नदी नियन्त्रण सम्बन्धी कार्य)	प्रदेश सरकार	१०००१०	१०००१००	१००.००	०.४६
१५	भावरखोला पहिरो नियन्त्रण ठाटिकांध गा.पा.३ (नदी नियन्त्रण सम्बन्धी कार्य)	प्रदेश सरकार	१०००१०	१०००१००	१००.००	०.४६
१६	डांग्रा पहिरो नियन्त्रण ठाटिकांध गा.पा.३ (नदी नियन्त्रण सम्बन्धी कार्य)	प्रदेश सरकार	४०००१०	४०००१००	१००.००	१.८५
१७	रतीखोला तटबन्धन गुरास ४ (नदी नियन्त्रण सम्बन्धी कार्य)	प्रदेश सरकार	२०००१०	१९७७३७	९८.८७	०.९२
१८	लोहोरे तटबन्धन डुंगेश्वर १ (नदी नियन्त्रण सम्बन्धी कार्य)	प्रदेश सरकार	२०००१०	२०००१००	१००.००	०.९२
१९	कट्टी खोला तटबन्धन भगवतीमाई गा.पा. २ (नदी नियन्त्रण सम्बन्धी कार्य)	प्रदेश सरकार	२०००१०	२०००१००	१००.००	०.९२
२०	सा.व.कार्ययोजना नविकरण (विपन्न वर्ग, दलित,महिला जनजाती प्रति लक्षित कार्यक्रम र जलवायु परिवर्तन अनुकूलन (वन तथा वातावरण संरक्षण निर्माण)	प्रदेश सरकार	१८०१०	१८०१००	१००.००	०.०८
२१	क.व.समुहको कार्ययोजना पुनरावलोकन (जिविकोपार्जन योजना समावेश) (वन तथा वातावरण संरक्षण निर्माण)	प्रदेश सरकार	३५१०	३५१००	१००.००	०.०२
२२	निजि वन गठन तथा हस्तान्तरण सहयोग (वन तथा वातावरण संरक्षण निर्माण)	प्रदेश सरकार	५०१०	०१००	०.००	०.००
२३	कार्यक्रम समिक्षा तथा योजना तर्जुमा गोपिठि जिल्ला स्तरमा (वन तथा वातावरण संरक्षण)	प्रदेश सरकार	५०१०	०१००	०.००	०.००
२४	वन व्यवस्थापन फिल्ड अभ्यास (वन तथा वातावरण संरक्षण निर्माण)	प्रदेश सरकार	१२०१०	१२०१००	१००.००	०.०६

क्र. सं.	कार्यक्रम/क्रियाकलाप	श्रोत	बजेट (रु हजारमा)		प्रगति प्रतिशत	
			स्वीकृत	खर्च	वित्तिय	भारित
२५	डि.एफ.सि.सि.र अन्य समन्वयात्मक बैठक संचालन (वन तथा वातावरण संरक्षण निर्माण)	प्रदेश सरकार	७०१०	६९११४	९८.७७	०.०२
२६	फोहोरमैला तथा प्रशोधन केन्द्र स्थापना	प्रदेश सरकार	१५००१०	१४९७५३	९९.८४	०.६९
२७	पन्चकोशी कोटिला ताल निर्माण (अन्य सार्वजनिक निर्माण)	प्रदेश सरकार	३००००१०	०१००	०.००	०.००
२८	सान्ताडा हेलिप्याड निर्माण भगवतीमाई गा.पा.३ (अन्य सार्वजनिक निर्माण)	प्रदेश सरकार	८००१०	७८४१३	९८.०२	०.३७
२९	ठाटिकांध हेलिप्याड निर्माण ठाटिकांध गा.पा.६ (अन्य सार्वजनिक निर्माण)	प्रदेश सरकार	८००१०	७९७६५	९९.७१	०.३७
३०	राकम कर्णाली पर्यटन पुर्वाधार निर्माण आठबिस न.पा. (अन्य सार्वजनिक निर्माण)	प्रदेश सरकार	७०००१०	४९९१८६	७.१४	०.००
३१	चामुण्डा विन्द्रासैनी नगरपार्क निर्माण, चा.वि.न.पा.५ र ६ (अन्य सार्वजनिक निर्माण)	प्रदेश सरकार	०१०	०१००	०.००	०.००
३२	नौमुल मुहान संरक्षण तथा पुर्वाधार निर्माण नामुले गा.पा. (अन्य सार्वजनिक निर्माण)	प्रदेश सरकार	४०००१०	५५२१७०	१३.८२	१.८५
३३	भगवतीमाई मन्दिर क्षेत्र निर्माण, भगवतीमाई गा.पा.३ (अन्य सार्वजनिक निर्माण)	प्रदेश सरकार	५०००१०	४५४३१२२	९०.८६	२.३१
३४	पन्चकोशी पर्यटन पुर्वाधार विकास (पादुका, श्रीस्थान) दुल्लु न.पा. (अन्य सार्वजनिक निर्माण)	प्रदेश सरकार	१५०००१०	१२००१६७	८.००	६.९३
३५	गुरास संरक्षण, गुरांस गा.पा. (अन्य सार्वजनिक निर्माण)	प्रदेश सरकार	५०००१०	३६८६५४	७३.७३	२.३१
३६	राकम कर्णाली राफ्टीगं (अन्य सार्वजनिक निर्माण)	प्रदेश सरकार	१५००१०	१४९०१९३	९९.३४	०.६९
३७	महाबु पुर्वाधार निर्माण महाबु गा.पा. (अन्य सार्वजनिक निर्माण)	प्रदेश सरकार	३०००१०	३०००१००	१००.००	१.३९
३८	लाटाथान धार्मिक पर्यटकीय स्थल पुर्वाधार निर्माण ठाटिकांध ५ (अन्य सार्वजनिक निर्माण)	प्रदेश सरकार	१५००१०	१४९६१०८	९९.७४	०.६९
३९	विन्द्रासैनी थापा टोल मन्दिर निर्माण ठाटिकांध ६ (अन्य सार्वजनिक निर्माण)	प्रदेश सरकार	१०००१०	९९७९९	९९.८०	०.४६
४०	भैरव मन्दिर निर्माण, दुल्लु न.पा.३ (अन्य सार्वजनिक निर्माण)	प्रदेश सरकार	१०००१०	१०००१००	१००.००	०.४६
४१	वण्डलीमाई पार्क निर्माण भैरवी गा.पा. (अन्य सार्वजनिक निर्माण)	प्रदेश सरकार	१०००१०	१०००१००	१००.००	०.४६
४२	ठाटिकांध पार्क निर्माण ठाटिकांध गा.पा. (अन्य सार्वजनिक निर्माण)	प्रदेश सरकार	२०००१०	०१००	०.००	०.००
४३	उच्च प्रविधि नर्सरी (क्रमागत योजना) (अन्य सार्वजनिक निर्माण)	प्रदेश सरकार	२००००१०	५०५३५४	२५.२७	९.२४

क्र. सं.	कार्यक्रम/क्रियाकलाप	श्रोत	बजेट (रु हजारमा)		प्रगति प्रतिशत	
			स्वीकृत	खर्च	वित्तिय	भारित
४४	कोटिला मन्दिर पूर्वाधार निर्माण (क्रमागत योजना) (अन्य सार्वजनिक निर्माण)	प्रदेश सरकार	३०००१०	१२५११०१	४१.७०	१.३९
४५	गुरासे भ्यू टावर निर्माण (क्रमागत योजना) (अन्य सार्वजनिक निर्माण)	प्रदेश सरकार	३०००१०	२९९९१४४	९९.९८	१.३९
४६	मालिका मन्दिर भैरवी ६ र ७ (क्रमागत योजन) (अन्य सार्वजनिक निर्माण)	प्रदेश सरकार	२०००१०	१९९७९९	९९.९०	०.९२
४७	नाविस्थान, दु.न.पा.१० (अन्य सार्वजनिक निर्माण)	प्रदेश सरकार	२५००१०	०१००	०.००	०.००
४८	सम्भाव्यता अध्ययन गरेका आधारमा एक जिल्ला एक नमुना फलफुल तथा जडिबुटी वृक्षारोपण परियोजना	प्रदेश सरकार	१५००१०	०१००	०.००	०.००
४९	सम्भाव्यता अध्ययन गरेका आधारमा एक जिल्ला एक नमुना फलफुल तथा जडिबुटी वृक्षारोपण परियोजना	प्रदेश सरकार	१५००१०	०१००	०.००	०.००
५०	सम्भाव्यता अध्ययन गरेका आधारमा एक जिल्ला एक नमुना फलफुल तथा जडिबुटी वृक्षारोपण परियोजना	प्रदेश सरकार	३०००१०	०१००	०.००	०.००
पुजिगत खर्च कार्यक्रम जम्मा (प्रदेश सरकार)			१६८२५५१०	७९८४२५२	४२.७०	५१.०८
जडिबुटी विकास कार्यक्रम						
१	जडिबुटी विरुवा उत्पादन	संघ सशर्त	१०००१०	१०००१००	१००.००	५.४६
२	नर्सरी मर्मत	संघ सशर्त	५०१०	४९१७४	९९.४९	०.२७
३	जडिबुटी भण्डारण तथा प्रशोधन केन्द्र स्थापना	संघ सशर्त	१०००१०	०१००	०.००	०.००
राष्ट्रिय वन विकास तथा व्यवस्थापन कार्यक्रम						
४	फलफूल विरुवा उत्पादन वितरण र वृक्षारोपण समेत	संघ सशर्त	१५००१०	१५००१००	१००.००	८.२०
५	वृक्षारोपण तथा विरुवा उत्पादन हजारमा	संघ सशर्त	८००१०	८००१००	१००.००	४.३७
६	जडिबुटी भण्डारण तथा प्रशोधन उद्यम स्थापना तथा संचालन	संघ सशर्त	१५००१०	०१००	०.००	०.००
७	अग्नी नियन्त्रण सम्बन्धि सामाग्री, उपकरण तथा सामान	संघ सशर्त	२५०१०	२३७८२	९५.१३	१.३७
जलाधार संरक्षण तथा व्यवस्थापन कार्यक्रम						
८	रा.ने.रा.मा.वि.परिसर पहिरो नियन्त्रण, हुल्लु	संघ सशर्त	१०००१०	०१००	०.००	०.००
९	पानी स्रोत व्यवस्थापन तथा बहुउपयोग	संघ सशर्त	१५००१०	०१००	०.००	०.००
पर्यटन पूर्वाधार विकास आयोजना						
१०	भैरवी मन्दिर पर्यटन विकास (भैरवी गा.पा.४)	संघ सशर्त	१०००१०	९४६१०६	९४.६१	५.४६
११	शिखरद्वारी कुईने ताल पर्यटकीय विकस	संघ सशर्त	२०००१०	०१००	०.००	०.००

क्र. सं.	कार्यक्रम/क्रियाकलाप	श्रोत	बजेट (रु हजारमा)		प्रगति प्रतिशत	
			स्वीकृत	खर्च	वित्तिय	भारित
१२	कालिका मन्दिर भौतिक पुर्वाधार(दुल्लु)	संघ सशर्त	१०००१०	८८०१६०	८८.०६	५.४६
			५००१०	०१००	०.००	#####
	संघ सशर्त तर्फ पूजिगत खर्च कार्यक्रमको जम्मा		१३१००१०	५४१४१२२	४१.३३	३०.५९
ख)	चालु तर्फका कार्यक्रमहरु					
१	राकम होम स्टे आठविस न.पा.	प्रदेश सरकार	४०००१००	०	०.००	०.०
२	लाफा होम स्टे दुल्लु न.पा.	प्रदेश सरकार	२०००१००	०	०.००	०.०
३	प्रशासनिक खर्च	प्रदेश सरकार	३४५२८१००	२६५२११२४	७६.८१	०.०
	चालु तर्फ जम्मा (प्रदेश सरकार)		४०५२८१००	२६५२११२४	६५.४४	
	जडिबुटि विकास कार्यक्रमहरु					
१	सहकारी मार्फत जडिबुटीका उत्पादन खेती विस्तार भण्डारण प्रशोधन र बजारीकरण	संघ सशर्त	१०००१०	०१००	०.००	०.००
२	फोकल टिम बैठक	संघ सशर्त	१००१०	४०१००	४०.००	०.५५
३	जडिबुटी उत्पादन,खेती विस्तार,भण्डारण	संघ सशर्त	१०००१०	०१००	०.००	०.००
	राष्ट्रिय वन विकास तथा व्यवस्थापन कार्यक्रम					
४	वन अतिक्रमण हटाई व्यवस्थापन	संघ सशर्त	३५०१०	०१००	०.००	०.००
५	पर्यापर्यटन प्रवर्द्धन	संघ सशर्त	१०००१०	९४९११२	९४.९१	५.४६
६	सामुदायिक वनमा वैज्ञानिक व्यवस्थापन	संघ सशर्त	१०००१०	४९८१८०	४९.८८	५.४६
७	पश्चिम पहाड भू परिधी नमुना कार्यक्रम	संघ सशर्त	१०००१०	९३६१८९	९३.६९	५.४६
८	वन डढेलो नियन्त्रण तथा व्यवस्थापन योजना कार्यान्वयन	संघ सशर्त	२५०१०	८७८६	३५.१४	१.३७
	चालु खर्च कार्यक्रमको (संघ सशर्त कार्यक्रम) जम्मा		५७००१००	२५१२६७	४४.०८	१८.३०
	कुल जम्मा		२२७५८३	१०६२९०१६६	४६.७	

२.२ शुन्य खर्चका आयोजनाहरु

यस अवधिभर अधिकांश कार्यक्रमहरु पूर्ण र आंशिक रुपमा सम्पन्न भए पनि केहि कार्यक्रमहरु विविध कारणहरुले गर्दा सम्पादन नभई शुन्य खर्च भएको छ । यस्ता कार्यक्रमहरु मध्ये प्रदेश सरकार पूजिगत तर्फ बाहाकोट मदानताल रातीमाटा कालिकोट पर्यटन सडक, चाल्ने पहाडा सिरौल भैरवी सडक, निजी वन गठन तथा हस्तान्तरण सहयोग, कार्यक्रम समीक्षा तथा योजना तर्जुमा बैठक, पञ्चकोशी कोटिला ताल निर्माण, राकम कर्णाली पर्यटन पुर्वाधार निर्माण, चामुण्डा विन्द्रासैनी नगरपार्क, ठांटीकांध पार्क निर्माण, नाभिस्थान मन्दिर, एक जिल्ला एक नमूना फलफूल

तथा जडिवुटी वृक्षरोपण रहेका छन् । त्यसै गरी, प्रदेश सरकार चालू तर्फ राकम होमस्टे र लाफा होमस्टे कार्यक्रमहरूको पनि खर्च हुन सकेको छैन ।

यस्ता कार्यक्रमहरूमा संघ सशर्त पूजीगत तर्फका जडिवुटी भण्डारण/प्रशोधन केन्द्र स्थापना, जडिवुटी भण्डारण/प्रशोधन उद्यम स्थापना तथा संचालन, रा.ने.रा.मा.वि. परिसर पहिरो नियन्त्रण, पानी स्रोत व्यवस्थापन तथा बहुउपयोग र शिखाद्वारी कुइयाताल पर्यटन विकास रहेका छन् । संघ सशर्त चालू तर्फ सहकारी मार्फत जडिवुटी उत्पादन खेती विस्तार, भण्डारण, प्रशोधन र बजारीकरण; जडिवुटी उत्पादन, खेती विस्तार, भण्डारण; र वन अतिक्रमण हटाई व्यवस्थापन कार्यक्रमहरू पनि सम्पादन हुन सकेनन् ।

२.३ आयोजना कार्यान्वयनका उल्लेखनीय उपलब्धीहरू

आ.व. २०७६।०७ को स्वीकृत वार्षिक कार्यक्रमहरू मध्ये उपआयोजना र प्रशासनिक कृयाकलापहरू बाहेक ५२ आयोजनाहरू (५ आंशिक र ४७ पूर्ण रुपमा) सम्पन्न भएका छन् । यी आयोजनाहरूको कार्यान्वयन हुदा पर्यटन पूर्वाधार निर्माण आयोजनाहरूबाट ८७५० दलित, ९५१० जनजाति, ३०० मुस्लीम र १९२०० अन्य गरी ३७७६० घरधुरीहरू प्रत्यक्ष रुपमा लाभान्वित हुने छन् । त्यसै गरी, भू तथा जलाधार संरक्षण तर्फका १० वटा आयोजनाहरू (७८१०० अम्रिसो एवं ३७०० बांसका राइजोम १७०५ हे. क्षेत्रफलमा रोपण समेत) बाट २४९ दलित, ८५ जनजाति, अन्य ७४१ गरी १०७५ घरधुरीहरू प्रत्यक्ष रुपमा लाभान्वित भएका छन् भने ९९० रोपनी जमिन नदी कटान तथा बाढी पहिरोबाट सुरक्षित भएको छ ।

डिभिजन वन कार्यालय मातहतका ४ वटा नर्सरीहरू (दैलेख, दुल्लु, डुंगेश्वर र नौमुले) बाट ८०००० काठजन्य र १ लाख जडिवुटी विरुवा उत्पादन भई सामुदायिक वन उपभोक्ता समूह, कवुलियती वन उपभोक्ता समूह र सरकारी तथा गैर सरकारी संघ संस्था, विद्यालय तथा सर्वसाधारण किसानहरूलाई निःशुल्क वितरण गरिएको छ । यसबाट अनुमानित २६ हे. जति क्षेत्रफलमा वृक्षरोपण हुने अपेक्षा गरिएको छ । १७६०० गोटा फलफूल (एभोकाडो, सुनकागती, अनार, लिंची, अम्रपाली आंफ, अम्बा र कटहर) का विरुवाहरू खरिद गरी सर्वसाधारणलाई वितरण गरिएको छ । यसबाट अनुमानित ४५ हे. क्षेत्रफल जमिनमा वृक्षरोपण भई निजी वन प्रवर्द्धन हुने आशा गरिएको छ ।

यस आ.व. अवधिभर ३२ वटा सामुदायिक वन र ५ वटा कवुलियति वनको कार्ययोजना नविकरण तथा पुनरावलोकन सम्बन्धी कार्य भएको छ भने ४ वटा नयाँ सामुदायिक वन उपभोक्ता समूहहरू गठन भई व्यवस्थापनको लागि वन हस्तान्तरण भएको छ ।

२.४ आयोजना कार्यान्वयनका अपेक्षित प्रभावहरू

उपरोक्त आयोजनाहरूको कार्यान्वयन भएबाट प्रभाव स्वरुप सामान्य अवस्थामा आन्तरिक/बाह्य पर्यापर्यटन प्रवर्द्धन, स्थानीय रोजगारीको सृजना, आयआर्जनमा सुधार तथा जीविकोपार्जनमा

स्तरान्तरिता, धार्मिक आस्थाको जगेर्ना, सुख शान्ति तथा अमन चयनमामा वृद्धि हुने छ । भू-क्षय, पहिरो तथा नदी कटानको रोकथाम तथा नियन्त्रण, स्थानीय समुदायको जीउधनको सुरक्षा, खेतीयोग्य जमिनको संरक्षण, भू तथा जलाधार व्यवस्थापनमा योगदान पुग्ने छ । वन संरक्षण, सम्बर्द्धन तथा सदुपयोग मार्फत स्थानीय समुदायको सुख र समृद्धिमा योगदान पुग्ने । वन तथा कृषि वन विकास भई उत्पादन तथा उत्पादकत्व हुनुको साथै स्वच्छ वातावरणको प्रत्याभूति हुने छ ।

२.५ राजश्व आम्दानी विवरण

आ.व. २०७६।०७७ को अवधिभर कूल ४१९२२८२।४४ (एकचालिस लाख बयानब्वे हजार दुई सय बयासी रुपैया चौवालिस पैसा) राजश्व रकम संकलन भई संघीय कोषमा जम्मा भएको छ । त्यसै गरी, धरौटी मौज्दात रु १८६०६२२।६० रहेको छ । जडिवुटी संकलनबाट जम्मा भएको राजश्व रकमको १०% रकम वन विकास तथा संरक्षणको लागि जम्मा हुदै आएको जिल्ला वन क्षेत्र समन्वय समितिको (प्रदेश ख-६ विविध खाता) खातामा यस आ.व.सम्मरु ३२६५३०।६५ मौज्दात रहेको छ ।

तालिका ६ : राजश्व संकलन विवरण

क्र.सं.	स्रोत विवरण	राजश्व रकम
१.	अन्य प्रशासनिक सेवा शुल्क	५०३२५०.००
२.	वन क्षेत्रको अन्य आय (जीएमआर)	१७२३३८८.२८
३.	वेरुजू असुल	६२५४.१६
४.	वन रोयल्टी संकलन	१९३०५९०.००
५.	वन क्षेत्रको रोयल्टी	२८८००.००
जम्मा		४१९२२८२.४४

यसका अतिरिक्त यस आ.व.मा मूल्य अभिवृद्धि कर वापत जम्मा रु १००११३३.२ जम्मा भएको छ । ३३ वटा सामुदायिक वन उपभोक्ता समूहहरूले ४८३८५७.८ के.जी. परिमाण खोटो उत्पादन गरी जम्मा रु ५८०६२९३.६ आम्दानी गरेका छन् । २ वटा सामुदायिक वन उपभोक्ता समूहहरूले जडिवुटी संकलन तथा विक्री वितरणबाट पनि रु ३७६९०० आय गरेका छन् । ३ वटा सामुदायिक वन उपभोक्ता समूहहरूले उत्पादित काठ समूह बाहिर विक्री वितरण गरी जम्मा रु ९५१७६६ आम्दानी गरेका छन् ।

तालिका ७ : वन पैदावार उत्पादन तथा आय विवरण

वन पैदावार	उपभोग	परिमाण	आम्दानी	मु.अ.क.
काठ (घ.फि.)	सा.व. समूह भित्र	१६४६२		
	सा.व. समूह बाहिर	५४९५	९५१७६६	१२३७४०
दाउरा (चट्टा)	सा.व. समूह भित्र	११।७१		
	सा.व. समूह बाहिर			

वन पैदावार	उपभोग	परिमाण	आम्दानी	मु.अ.क.
खोटो (के.जी.)	सा.व. समूह बाहिर	४८३८५७८	५८०६२९३६	७५४८१८१२
जडिवुटी (के.जी.)	स.व्य.वन	२५८८५९	२१७७१००	
	सा.व. समूह बाहिर	५०२००	३७६९००	
काठ (घ.फि.)	निजी आवादी	५१०६१७८		१२२५७५
दाउरा (चट्टा)		२		
जी.एम.आर.	कवुलियति दस्तुर		१७२३३८८१२८	

२.६ वेरुजु विवरण

कार्यालयमा रहेको अभिलेख अनुसार आर्थिक वर्ष २०३८।०३९ देखि २०७५।०७६ सम्म गरी जम्मा आ.व.हरुको कूल जम्मा वेरुजु रकम रु ९०००९६८।६२ छ। जसमध्ये असुल गर्नु पर्ने वेरुजु रकम रु २५१९४५।५२, नियमित गर्नु पर्ने वेरुजु रकम रु ८७४९०२३।१० रहेको छ। गत आ.व. मा रु ७९७४४६९।५२ को सम्परीक्षणका लागि महालेखा परीक्षकको कार्यालयमा पेश भएको छ। तर कोभिड १९ को विश्वव्यापी महामारी संक्रमणका कारण सृजित बन्दाबन्दी र निषेधाज्ञाले गर्दा सम्परीक्षणको जानकारी हालसम्म कार्यालयलाई प्राप्त भएको छैन। यस आ.व.मा रु ४५१९७० को पेशकी वेरुजु फछ्यौट भएको र म.ले.प.को लेखापरीक्षणमा सम्परीक्षण गर्ने योजना रहेको छ।

२.७ आयोजना कार्यान्वयनका समस्याहरु

आ.व. २०७६।०७७ को स्वीकृत वार्षिक कार्यक्रम कार्यान्वयन तथा कार्यालयको अन्य दैनिक कार्य जिम्मेवारीहरु सम्पादन गर्ने क्रममा आई परेका प्रमुख समस्याहरुलाई देहाय अनुसार उल्लेख गर्न सकिन्छ :

- पञ्चकोशी कोटिला ताल निर्माण आयोजनाको लागि विनियोजित बजेट रु ३ करोड स्थानीय तहबाट DPR स्वीकृत नभएकोले वातावरणीय अध्ययनको कार्यवाही हुन नसकी सम्पूर्ण बजेट फ्रिज हुन गएको।
- कोभिड-१९ को त्रासदी संक्रमण तथा बन्दाबन्दी र निषेधाज्ञाका कारण हाइ-टेक नर्सरी सामग्री खरिद, ढुवानी तथा स्थपना; पञ्चकोशी पूर्वाधार अन्तरगत पादुका मुर्ति संग्रहालय र सार्वजनिक शौचालय निर्माण आयोजनाहरु कार्यान्वयन गर्न खरिद प्रकृया (टेण्डर) को जारी सूचना प्रकृया अवरुद्ध भएको।
- जडिवुटी खेती विस्तार, भण्डारण, प्रशोधनका प्रस्ताव मूल्यांकन (फिल्ड भेरिफिकेशन समेत) हुन नसक्नुले कार्यक्रम कार्यान्वयनलाई रद्य गर्नु परेको।
- खर्च भएका तर भुक्तानी नभएका आयोजना : बन्दाबन्दी, निषेधाज्ञा र चाडो वर्षातका कारण निर्माण सामग्रीहरु (सिमेन्ट, सरिया, ढुंगा, गिट्टी, बालुवा, भिङ्गटी, काठ आदि खरिद तथा संकलन भई सकेको तर निर्माण कार्यमा प्रयोग नभएका कारण Measurement Book मा समावेश गर्न नसकिएकाले भुक्तानी नभएका आयोजना निर्माण समिति/ठेकेदारहरुबाट म्याद

थपको लागि दवावपूर्ण निवेदन कार्यालयमा दर्ता भएका । कोटिला बाल, मालिका मन्दिर, नाभिस्थान, नौमुल पानी मुहान संरक्षण तथा पूर्वाधार निर्माण, ठांटीकांध र मेहेलतोली हाइ-टेक नर्सरीहरु सम्बन्धी आयोजनाहरु यसका ज्वलन्त उदाहरणहरु हुन् ।

- पुरानो, जीर्ण र नपुग कार्यालय तथा निवास भवनका कारण एका तर्फ प्रभावकारी सेवा प्रवाह गर्न कठीन भएको छ भने अर्को तर्फ हिरासत र ईजलाशको लागि छुट्टै कोठाहरुको प्रवन्ध गर्न सकिएको छैन ।
- संघीय संरचना अनुसार स्थानीय तह र सब डिभिजन वन कार्यालयहरु परिमार्जन/समायोजन भएको विद्यमान अवस्थामा सामुदायिक वन उपभोक्ता समूहहरुको कोड विवरण असान्दर्भिक भएको ।

२.८ समस्या समाधानका उपायहरु

माथि उल्लेखित समस्याहरुको समाधान गर्न देहाय बमोजिमका सूझावहरु कार्यान्वयन हुन जरुरी देखिएको छ :

- DPR स्वीकृत नभएका ठूला आयोजनाहरुलाई बजेट विनियोजन गर्न नहुने । बहुवर्षिय आयोजनाको तर्जुमा गर्नु पर्ने । वातावरणीय अध्ययन लगायतका कार्यहरुको लागि पहिलो वर्ष ५० लाख भन्दा बढी आयोजनाको लागि बजेट विनियोजन गर्न नहुने ।
- निर्माणाधीन अपुरा र टेण्डर अवरुद्ध भएका अति आवश्यक आयोजनाहरुलाई क्रमागत गराउनु पर्ने ।
- जडिवुटी खेती विस्तार/भण्डारण/प्रशोधन सम्बन्धी अनुदान कार्यक्रमलाई उत्पादन तथा कार्य सम्पादनमा आधारित अनुदान प्रदान गर्नु पर्ने ।
- बेरुजू सम्परीक्षणको लागि तालुक कार्यालयहरुबाट आवश्यक सहयोग, समर्थन र सहजिकरण हुनु पर्ने ।
- हिरासत र ईजलाश सहितको भौतिक सुविधा हुने गरी अपांगमैत्री नयाँ कार्यालय भवन निर्माण गर्नु पर्ने ।
- स्थानीय तह र नयाँ सब डिभिजन वन कार्यालयहरुको नामसंग मिल्ने गरी प्रदेशको समेत पहिचान हुने गरी राष्ट्रिय स्तरमा नै एक रुपता कायम गर्न सामुदायिक वन उपभोक्ता समूहहरुको नयाँ कोडिङ विधि लागू गर्नु पर्ने ।

सामुदायिक वनको वितरण

सि. नं.	सामुदायिक वनको नाम	साविक ठेगाना	सब डिभिजन	समूह कोड नं.	क्षेत्रफल (हे.)	घरघुरी संख्या	समूहमा		
							महिला	पुरुष	जम्मा
१	त्रिकुलेडाडा	पिलाडी-८	डुंगेश्वर	DAI/DA/59/1	१६८.४२	६७	३१०	३२०	४७६
२	रातामाटा	पिलाडी-३	डुंगेश्वर	DAI/DA/59/2	१९.९१	५६			३२४
३	पातीकान्ला	पिलाडी-५	डुंगेश्वर	DAI/DA/59/3	६४.७४	५७	२११	२१४	३६७
४	ऐसेलुकाटिया	डांडापराजुल-३,६	डुंगेश्वर	DAI/DA/54/1	१४७.३८	१३५	४६८	४३४	५९२
५	घरखेत आरुखेत	डांडापराजुल-४	डुंगेश्वर	DAI/DA/54/2	३१.४२	५७	२०९	१९२	४००
६	टुनीगैरा महिला	डांडापराजुल-७,८,९	डुंगेश्वर	DAI/DA/54/4	१८	८५	२०९	२७३	३६५
७	टुनीपाटा	डांडापराजुल-४	डुंगेश्वर	DAI/DA/54/5	४३.३६	४५	१९७	१८७	३१५
८	लेखरोटी	डांडापराजुल-६,८	डुंगेश्वर	DAI/DA/54/6	१९.२	५६	२२०	२०९	४०७
९	गोगनपानी	डांडापराजुल-७	डुंगेश्वर	DAI/DA/54/7	१३.४३	२४			१६२
१०	वतासेडाडा	डांडापराजुल-८,९	डुंगेश्वर	DAI/DA/54/8	३५.०३	८७	१९८	२०४	७७५
११	लटाली	डांडापराजुल-९	डुंगेश्वर	DAI/DA/54/9	३२६.८६	१००	२८६	२८६	५७२
१२	धारेखोला	डांडापराजुल-७	डुंगेश्वर	DAI/DA/54/10	६५	१५३			६४९
१३	माझीमेला लिडीमेला	डांडापराजुल-४	डुंगेश्वर	DAI/DA/54/11	९१	५८	२०९	२१७	३६६
१४	भरौले भण्डार खोला	डांडापराजुल-५,६	डुंगेश्वर	DAI/DA/54/12	१०७	११४	३१९	३६७	८३७
१५	निगालपानी	बराह-९	डुंगेश्वर	DAI/DA/55/1	१०३.५	१२१	३१६	३१६	६३२
१६	सातसल्ली	बराह-४ र ५	डुंगेश्वर	DAI/DA/55/2	१८३.२८	१९५	५२५	५९४	९९३
१७	शारदा	खडकावाडा-५,६	डुंगेश्वर	DAI/DA/56/1	१०.४२	९०	३८१	३८५	५१८
१८	अमरा	खडकावाटा-२	डुंगेश्वर	DAI/DA/56/2	१०६	२२९	६२४	५१६	७८७
१९	तिलिया	अवलपराजुल-६	डुंगेश्वर	DAI/DA/53/1	६९.९४	८२	२०८	१९३	४६५
२०	भित्रीवारी	डुंगेश्वर ३, दैलेख	डुंगेश्वर	DAI/DA/53/2	१५४.४४	६८	१४९	१४१	३६४

सि. नं.	सामुदायिक वनको नाम	साविक ठेगाना	सब डिभिजन	समूह कोड नं.	क्षेत्रफल (हे.)	घरधुरी संख्या	समूहमा		
							महिला	पुरुष	जम्मा
२१	बसाहपाखा	अवलपराजुल-१	हुंगेश्वर	DAI/DA/53/3	१६७.५	९०			५१२
२२	रानीवन	अवलपराजुल-४	हुंगेश्वर	DAI/DA/53/4	९७.०८	६९	२०८	१८९	४५२
२३	सालघारी	अवलपराजुल-५	हुंगेश्वर	DAI/DA/53/5	५१.६२	१०६	३४०	३६५	६३१
२४	लामाखाली	गोगनपानी-६, गुरास ५	हुंगेश्वर	DAI/DA/58(9)/1	१८९.४	११६	३१७	३०७	६२४
२५	केरेनीपाखा	गोगनपानी-१	हुंगेश्वर	DAI/DA/58/2	१६६	२७	१४८	१६०	१८४
२६	सिद्धमालिका	गोगनपानी-४	हुंगेश्वर	DAI/DA/58/3	१९४.५८	४९	९६	१०३	२०८
२७	पारीपाखा सालघारी	लालीकांडा-९, गुरास ४	हुंगेश्वर	DAI/DA/60/1	१४४.१६	३६	१३७	१४५	२८४
२८	पारिपाखा	पिलाडी-३, ४	हुंगेश्वर	DAI/DA/59/4	९०.४३	१८२	३३७	३८७	११३३
२९	सरस्वती	गोगनपानी-३	हुंगेश्वर	DAI/DA/58/4	१५०	९८	१७७	२०४	५७२
३०	ठूलोचौरा	गोगनपानी-७	हुंगेश्वर	DAI/DA/52/5	१८५.७९	११२	३६०	३८०	६९२
३१	लेखाली लालीगुरास	पिलाडी-९	हुंगेश्वर	DAI/DA/59/5	१७८.२७	८४	२९०	२३०	६२३
३२	धाउखानी	पिलाडी-६, ७	हुंगेश्वर	DAI/DA/59/6	१८५.८३	१०२	३६०	३९१	७५०
३३	घहरे	लालीकांडा-८, गुरास गा. ७	हुंगेश्वर	DAI/DA/60/2	१९९.५	१०९	२०८	२३९	१०८८
३४	गजेनीपाखा	अवलपराजुल-२	हुंगेश्वर	DAI/DA/53(10)/6	११८.५	६१	१५९	१६४	३२४
३५	पुरानापानी धिमाने	लालीकांडा-७	हुंगेश्वर	DAI/DA/60/3	३२९.१४	९१	२८३	२८५	५६५
३६	लालीगुरास	गुरास गा. पा. ७	हुंगेश्वर	DAI/DA/60/4	१५९.५	८७			४७८
३७	सल्लाघारी	(गोगनपानी-८) गुरास ५	हुंगेश्वर	DAI/DA/52(9)/6	९४.४५	७५			४३३
३८	नवदुर्गा	गोगनपानी ९, गुरास ५	हुंगेश्वर	DAI/DA/52(9)/7	१४०.४९	११७	३८३	३९०	७७३
३९	घामलतडा	अवलपराजुल ३	हुंगेश्वर	DAI/DA/53/6	११७.९४	९४			६१४
४०	काउलाकोट लालीगुरास	लालिकांडा ३	हुंगेश्वर	DAI/DA/60/5	१२०.४	१०१			६३०
४१	सल्लेरी	गोगनपानी २	हुंगेश्वर	DAI/DA/52/8	१९८.२५	४२	२९४	२६९	२३५
४२	गाईवान्ना	सेरी ९	हुंगेश्वर	DAI/DA/57/1	१९४.९९	११२	२८७	२८४	५७७
४३	पारीपाखासालघारी	अवलपराजुल५, हुंगेश्वर४	हुंगेश्वर	DAI/DA/53(10)/7	४७.८४	६३			३४८

सि. नं.	सामुदायिक वनको नाम	साविक ठेगाना	सब डिभिजन	समूह कोड नं.	क्षेत्रफल (हे.)	घरधुरी संख्या	समूहमा	
							महिला	पुरुष
४४	बेलचोकटे	खड्कवाडा ३, ४, ५, ६	डुंगेश्वर	DAI/DA/56/3	२४४.४४	२९५	३३०	६४८
४५	उगाडा	लालीकाडा ७	डुंगेश्वर	DAI/DA/60/6	१९३.९९	४४	१२८	२६४
४६	हरियाली लालीगुरास	डाडापराजुल १	डुंगेश्वर	DAI/DA/54/13	२९०.७३	७५	१९६	४२७
४७	सातसल्ली	डाडापराजुल ७, ८, ९	डुंगेश्वर	DAI/DA/54/14	१९६.६	१८७	४६५	१११९
४८	खड्क	खड्कवाडा १	डुंगेश्वर	DAI/DA/56/4	१०९.६१	११९	३४५	६९६
४९	सल्लाघारी बासघारी	लालीकाँडा ९	डुंगेश्वर	DAI/DA/60/7	१५०.८३	७३		४९४
५०	कोपीला	लालीकाँडा ५	डुंगेश्वर	DAI/DA/60/8	११६.९६	५३	२११	१९६
५१	मटेलपाखरी	लालीकाँडा ७	डुंगेश्वर	DAI/DA/60/9	२६९.०४	४६	१३४	१४५
५२	मालीका	लालीकाडा ७	डुंगेश्वर	DAI/DA/60/10	२३०.०८	७१	१७७	२१५
५३	गडगडे	अवलपराजुल २	डुंगेश्वर	DAI/DA/53/8	१९२.७२	४४	१२७	१५५
५४	गोगनखोला	अवलपराजुल २	डुंगेश्वर	DAI/DA/53/9	१९५.७८	४२		२०९
५५	डोफा उनीकोट	खड्कवाडा ७	डुंगेश्वर	DAI/DA/56/5	२१०	१४१	३७६	४०९
५६	नारायणस्थान	अवलपराजुल ८ र ९	डुंगेश्वर	DAI/DA/29/5	९३.२६	१५३	४४७	४६२
५७	भुसे	सेरी ७	डुंगेश्वर	DAI/DA/57/2	११६.८८	८३	२३०	२२४
५८	मधुसे	अवलपराजुल १ र २	डुंगेश्वर	DAI/DA/53/11	३२२.१६	५१	१५५	१८३
५९	हरियाली	लालिकाडा ४	डुंगेश्वर	DAI/DA/60/11	१३६.३१	६८	२०४	१८८
६०	सायाला फर्सा	बराह ८	डुंगेश्वर	DAI/DA/55/3	५८.०७	६९	१७२	२१०
६१	मुलपानी	गोगनपानी ५	डुंगेश्वर	DAI/DA/52/9	१४०.१५	९२	२६४	३०३
६२	च्याउखोला	डाडापराजुल ४	डुंगेश्वर	DAI/DA/54/15	१२८.९८	१६३	५२३	४९९
६३	ठाडोलेख	दुल्लु-१	दुल्लु	DAI/DU/31/1	१३६	३१०		१८७८
६४	कांडागाउ ठाडोलेख	दुल्लु-९	दुल्लु	DAI/DU/31/2	४१	१९०		१३३०
६५	चामेटाकुरा	दुल्लु-९	दुल्लु	DAI/DU/31/3	१०७.८२	२१२		११५३
६६	लुडारिमे भैरव	दुल्लु-३ र ८	दुल्लु	DAI/DU/31/4	१६९.५	४६५		२४५१

सि. नं.	सामुदायिक वनको नाम	साविक ठेगाना	सब डिभिजन	समूह कोड नं.	क्षेत्रफल (हे.)	घरधुरी संख्या	समूहमा		
							महिला	पुरुष	जम्मा
६७	गल्लापानी	वडलम्जी-१	दुल्लु	DAI/DU/24/1	५०	१७३			१३३०
६८	उम्राहछरे खोला	वडलम्जी-१	दुल्लु	DAI/DU/24/2	८८	१९२			११७५
६९	पांचिला	वडलम्जी-६भैरवी ३	दुल्लु	DAI/DU/24(2)/3	१९३.०६	३३५	११०४	१२९८	२३९९
७०	पोखरा गल्लापानी	दुल्लु १०	दुल्लु	DAI/DU/24/4	२६	४७	२१३	२२७	२९८
७१	रातामाटा लामाआवत	वडलम्जी-२,७	दुल्लु	DAI/DU/24(2)/5	११६	३१०			१८१०
७२	राम चाहना	मालिका-४	दुल्लु	DAI/DU/45/1	४०.६८	१०५			६१०
७३	सिद्धार्थ	मालिका-६	दुल्लु	DAI/DU/45/2	५९	१०६			६५४
७४	कृष्णाकोट माछाकरहे	नेपा-१,२	दुल्लु	DAI/DU/32/1	८८	९९	३०९	३०७	६१६
७५	माइकाचौर	नेपा-५,७(दु.न.पा.३)	दुल्लु	DAI/DU/32(2)/2	११७.३३	१५४	२३०	२२४	९४५
७६	रानीवन	नेपा-८	दुल्लु	DAI/DU/32/3	३२.८१	१२०	३२१	३२४	५८६
७७	सातखम्ब	गमौडी-७	दुल्लु	DAI/DU/34/1	७९	९७			६५९
७८	मडासैन	गमौडी-३,४	दुल्लु	DAI/DU/34/3	१०.३९	६४			४०९
७९	विन्दवासिनी	गमौडी-१,२	दुल्लु	DAI/DU/34/2	१२	५५	१८५	२२१	३०२
८०	माई भगवती	गमौडी-९	दुल्लु	DAI/DU/34/4	३३	३४	९७	९०	१६७
८१	दर्थनीवडीपाटी	पादुका-४	दुल्लु	DAI/DU/23/1	९२.१८	८९	४०२	४१२	५३७
८२	स्यालेकांध	पादुका-७	दुल्लु	DAI/DU/23/2	७२	२२२			९७६
८३	बांसकोटी धर्मपानी	पादुका-५	दुल्लु	DAI/DU/23/3	१०३.७५	१९४	४५२	४४८	११३६
८४	काला वजेना	छिउडीपुसाकोट-६,७	दुल्लु	DAI/DU/44/1	९५.७	२४९			१५४०
८५	खालपार्ने	छिउडीपुसाकोट-५	दुल्लु	DAI/DU/44/2	३५.९४	१३४			७११
८६	हुडुङ्गे	कालभैरव-४,५	दुल्लु	DAI/DU/43/1	१०.७२	८९	२६५	२८९	५५३
८७	रानीवन	कालभैरव-२,३,४	दुल्लु	DAI/DU/43/2	५८.६	३१३	८६७	९०१	१५५०
८८	सिस्ने अंधेरी खोला	कालभैरव५	दुल्लु	DAI/DU/43/3	५०	१५८			९३१
८९	रिङ्गनेस्वती रानिकुन्टा	नाउलेकटुवाल-१ देखि ५	दुल्लु	DAI/DU/33/2	१२७.४५	३१९			१८०५

सि. नं.	सामुदायिक वनको नाम	साविक ठेगाना	सब डिभिजन	समूह कोड नं.	क्षेत्रफल (हे.)	घरधुरी संख्या	समूहमा	
							महिला	पुरुष
१०	दुधे मालिका	दुल्लु-१,२	दुल्लु	DAI/DU/33/1	४०.४८	१९३	३७१	३८०
११	भौलुरानीढुंगा	दुल्लु १	दुल्लु	DAI/DU/33/3	१४८.३१	१९५	५७२	७५५
१२	भौलुगिठिखोला	दुल्लु १	दुल्लु	DAI/DU/33/4	१७७.७७	१४२	४४१	१२७८
१३	बुडेकोट	गौरी-८,९	दुल्लु	DAI/DU/20/3	७८.७१	१११	५०१	८७६
१४	बैशाला कुलाखोला	मालीका-२	दुल्लु	DAI/DU/45/3	४४.५	२०८		१३४०
१५	लाघाली	कालभैरव-९	दुल्लु	DAI/DU/43/4	१२.७५	४४	९५	१०३
१६	काफलकोट सागीना चुलेसीधारा	दुल्लु न.पा ९	दुल्लु	DAI/DU/23/4	१९८.१	२०९		१२१७
१७	वडाभाज	दुल्लु ६	दुल्लु	DAI/DU/44/3	३४.४६	७७		४४९
१८	सिस्ने मालिका काफलवाटा	छिउडी-१,२ र कालभैरव-५	दुल्लु	DAI/DU/44/4	७३.१९	१९२		१०९८
१९	कोलगाडे सोतखोला	छिउडी-१,२ र गमौडी-१,७	दुल्लु	DAI/DU/44/5	१२७.४५	१२२		७८४
१००	छितावारी	गमौडी-३, ८, दु.न.पा.१०	दुल्लु	DAI/DU/34(2)/5	१२८.२७	१७०	५३४	१०८२
१०१	चौरासो	छिउडिपुसाकोट ६,७	दुल्लु	DAI/DU/44(2)/6	८३.२७८	१३३	४०९	८४०
१०२	खालिकाचौर रानीवन	कालभैरव-६	दुल्लु	DAI/DU/43/4	२९.५१	८४		५२७
१०३	खालपड्ने	गमौडी ४	दुल्लु	DAI/DU/34/6	७६.२	७५	१९१	३९९
१०४	अलैचीवारी लामासालघारी	कालभैरव-४	दुल्लु	DAI/DU/43/5	२३.२२७	७८	१९१	४१०
१०५	मस्तातियाडी हैकेमेला	नाउले-६,८,९	दुल्लु	DAI/DU/33/5	२४.८७	१४६	४६०	९२८
१०६	पहाडा ध्वजा	दुल्लु ९	दुल्लु	DAI/DU/31/5	१६२.१०	१०५	२८७	५७७
१०७	सिमखोला वुकाखोला	दुल्लु ३,४,९	दुल्लु	DAI/DU/31/6	१३६	२२८	६४४	१२९३
१०८	रानीवन	दुल्लु ५	दुल्लु	DAI/DU/31/6	२७.३५	२०२		११७४
१०९	सौवाडाडा	दुल्लु ५	दुल्लु	DAI/DU/31/7	२३३.६७	१२९	३५६	७६०
११०	हरियली	गौरी ४,५,६	दुल्लु	DAI/DU/20/4	१३१.४३	१८१	५१४	१०५५
१११	बासकोटी	कालभैरव ८	दुल्लु	DAI/DU/43/6	२१.६४	६५	१९२	४०७
११२	रानिकल्याणी मालिका	दु.न.पा.१३	दुल्लु	DAI/DU/45(2)/4	१३१.६६	१३७	४६५	९२५

सि. नं.	सामुदायिक वनको नाम	साविक ठेगाना	सब डिभिजन	समूह कोड नं.	क्षेत्रफल (हे.)	घरधुरी संख्या	समूहमा		
							महिला	पुरुष	जम्मा
११३	स्याउले गोठी	दु.न.पा.६	दुल्लु	DAI/DU/45(2)/5	१५२.९३	१३७	४३३	४५८	२२६
११४	बलौरे आसे टाकुरा	गमौडीश(दु.न.पा.१०	दुल्लु	DAI/DU/34(2)/7	४७.५६	१००	२८१	२८४	५६५
११५	बाघमारे	तोली-७	महावु	DAI/NA/14/1	६	९५			७३६
११६	धैरेनी काउछाघारी	तोली-१,३,५,६,९	महावु	DAI/NA/14/2	२७.५	२१०			१३३१
११७	बाथला	तोली-७	महावु	DAI/NA/14/3	५४.७४	५८			३५२
११८	खालडाडा	तोली-७	महावु	DAI/NA/14/4	८.७४	५१			३४४
११९	सल्लेरी गुरुवेगैरा	तोली-४	महावु	DAI/NA/14/5	२४.६६	९२			६१३
१२०	तलापानी	तोली-४	महावु	DAI/NA/14/6	५४.५	८३			४५६
१२१	चैतेपानी	तोली ४(नौमूले १	महावु	DAI/NA/14/7	६२	६२	२१४	१९५	४०९
१२२	रानीवन	तोली-२,४,९	महावु	DAI/NA/14/8	४२.४३	८३	१३४	१३१	४७२
१२३	तुषारोघारी	तोली-२	महावु	DAI/NA/14/9	१०.२८	४३	११९	१३०	२२८
१२४	तोली	तोली-१,३,५,६,९	महावु	DAI/NA/14/10	१०४.७२	२७४	८१०	७१९	१५२९
१२५	ठुलो ढुङ्गा	तोली-७	महावु	DAI/NA/14/11	३.२९	५१			३४४
१२६	ठाडोखोला	तोली-५	महावु	DAI/NA/14/12	१३.७५	५४			३९५
१२७	मालिङ्गे गैरा	तोली-२	महावु	DAI/NA/14/13	१५.७५	५४			३९३
१२८	असोजे	तोली-२,५,७	महावु	DAI/NA/14/14	९.५	१२४			२६४
१२९	बारफेरे बाथला	तोली-४	महावु	DAI/NA/14/15	३१४.४७	६२	२१४	१९५	४०९
१३०	घट्टेखोला	तोली-२,९	महावु	DAI/NA/14/16	२.४	५४			३७३
१३१	जुरेढुङ्गा	नौमूले-१	महावु	DAI/NA/13/1	२५	४६			२०३
१३२	महुवाघारी	नौमूले-८	महावु	DAI/NA/13/2	२६.७५	४८			३३१
१३३	सालडाडा	नौमूले-१,२,३,४	महावु	DAI/NA/13/3	४१.७५	१३६			७४८
१३४	विलाउने डाडा	नौमूले-३	महावु	DAI/NA/13/4	२४.१४	४९			२५०
१३५	सम्मैनी गुरासे	नौमूले-४,९	महावु	DAI/NA/13/5	८४.४५	९१	१५६	१६९	५००

सि. नं.	सामुदायिक वनको नाम	साविक ठेगाना	सब डिभिजन	समूह कोड नं.	क्षेत्रफल (हे.)	घरधुरी संख्या	समूहमा		
							महिला	पुरुष	जम्मा
१३६	बथला	नौमूले-५,९	महावु	DAI/NA/13/6	२५.४७	११८			७४९
१३७	नौलो	तोली-७	महावु	DAI/NA/14/16	०.८४	५१			३४४
१३८	गाग्रे	चौराठा-१,९	महावु	DAI/NA/37/1	७.९५	२६			१५१
१३९	चौवारी	चौराठा-२	महावु	DAI/NA/37/2	५.३३	३२			२१३
१४०	साल टाकुरी	चौराठा-१	महावु	DAI/NA/37/3	५६.२२	७१	२६१	२३१	२८१
१४१	गिरखानी	चौराठा-५	महावु	DAI/NA/37/4L	२५.२	६८			४६२
१४२	खरखरे	चौराठा-३	महावु	DAI/NA/37/5	३२.२६	८६			४४८
१४३	भूत्याहा चिसापानी	चौराठा-३	महावु	DAI/NA/37/6	४२.०७	८६			३६५
१४४	विसाउने पाखो	सल्लेरी-३	महावु	DAI/NA/38/1	९	४९			२८४
१४५	भगेनी पाखो	सल्लेरी-३	महावु	DAI/NA/38/2	३६.५	४१			२६२
१४६	रानीवन	सल्लेरी-१, नौमूले ६	महावु	DAI/NA/38(6)/4	२१.३६	४६	१३४	१३१	१९६०
१४७	भैरवथान	सल्लेरी-१, नौमूले ६	महावु	DAI/NA/38(6)/5	१५.४	४६	१३४	१३१	२६५
१४८	पातीघारी	सल्लेरी-३	महावु	DAI/NA/38/6	६.५	४९			३३४
१४९	ठूलो वन	सल्लेरी-२	महावु	DAI/NA/38/8	१६.६८	८५	२८२	२८३	५००
१५०	लुसम पाखो	सल्लेरी-२	महावु	DAI/NA/38/9	१२७.७५	४४५	१०७४	११०४	३१००
१५१	लोगाने	सल्लेरी-५,६	महावु	DAI/NA/38/10	६९.७९	१८४	६३६	६१८	११४४
१५२	छाहरे पाखा	सल्लेरी-३	महावु	DAI/NA/38/11	७.३३	४९			२८४
१५३	थानडांडा	बालुवाटार-१	महावु	DAI/NA/10/1	४८.७५	१३४			७३७
१५४	पाखुरे	बालुवाटार-२	महावु	DAI/NA/10/2	४४.२५	१३९			७६४
१५५	सम्मैनी ठाडोखोला	बालुवाटार-२	महावु	DAI/NA/10/3	२६.७५	१३९	१५६	१६९	८०५
१५६	राइली	झारी-३	महावु	DAI/NA/11/1	१५.२१	६४	२०६	२१२	४१८
१५७	धुरसेनी	झारी-२,३	महावु	DAI/NA/11/2	२९.०६	६०	१६४	१८५	३४९
१५८	बतासेडांडा	झारी-१,६	महावु	DAI/NA/11/3	१२.११	१३६	३६७	४२६	७८६

सि. नं.	सामुदायिक वनको नाम	साविक ठेगाना	सब डिभिजन	समूह कोड नं.	क्षेत्रफल (हे.)	घरधुरी संख्या	समूहमा		
							महिला	पुरुष	जम्मा
१५९	रामचे	द्वारी-४	महावु	DAI/NA/11/4	१०२	१०५			४५०
१६०	भरना	नौमुले गा.पा. ३	महावु	DAI/NA/11/5	३६७.२९	५१	१४२	१५५	२९७
१६१	बाघखोर	तोली-१,३,५,६,९	महावु	DAI/NA/14/18	१०६.६४	२७५	८६५	९०१	१७६६
१६२	पाटन	बालुवाटार-३	महावु	DAI/NA/10/4	१०.७५	४५			२७३
१६३	हरियाली देउली	सल्लेरी-७,८,९	महावु	DAI/NA/38/12	५५.३४	१९८			११८८
१६४	जुगेपानी ठाडोखोला	बालुवाटार-५	महावु	DAI/NA/10/5	६.३५७	५६	१६०	१५०	३१०
१६५	ओखरेनी	कालिका-१	महावु	DAI/NA/12/1	१०.३४	३४	१०४	१०२	२०६
१६६	मान्देखोला सल्लेरीडाडा	द्वारी-९	महावु	DAI/NA/11/5	१६.५२	६२	१६५	१८३	३४८
१६७	चरिपानी	द्वारी-८	महावु	DAI/NA/11/6	४५.५	६८	१९०	२१५	४०५
१६८	देविस्थान	तोली ५	महावु	DAI/NA/14/19	३.९४	५२	१६०	१५८	३१८
१६९	ताल बाजे	बालुवाटार-४	महावु	DAI/NA/10/6	११	३८	९१	९८	१८९
१७०	लेकाली	चौराठा दर९	महावु	DAI/NA/37/7	६८.९६	१९६	६२७	६०४	१२३१
१७१	सरवारि	कालिका ४	महावु	DAI/NA/12/2	२.१८	५८	२३७	२५७	४९४
१७२	महावु	नौमुले गा.पा.२	महावु	DAI/NA/10(6)/7	१८४.१	८४	२३८	२५८	४९६
१७३	लालिगुरास	नौमुले गा.पा.२	महावु	DAI/NA/10(6)/7	११३.५७	७६	२१५	२१५	४३०
१७४	घट्टेडा	जगन्नाथ-२,३	लोहोरे	DAI/PA/51/1	१८.८५	९४	२०३	२७५	५७८
१७५	बडाभैरव	भगवतीमाई ७	लोहोरे	DAI/PA/50(8)/1	१९५	१३८	३५९	३६४	८७८
१७६	जगन्नाथ	वडाभैरव-४,५	लोहोरे	DAI/PA/51/2	१४८.८	१६७			९१८
१७७	विक्रमचौर	विन्धावासीनी-६-९	लोहोरे	DAI/PA/46/1	४३९.०२	२४६	७४०	७८०	१५२२
१७८	टौवाडा	विन्धावासीनी-१,२,३	लोहोरे	DAI/PA/46/2	१११.०३	१६९	५३६	५४५	१०४६
१७९	बामफाले मरिचेपाखा	कट्टी-३,७,९	लोहोरे	DAI/PA/52/1	६१.५	१५०	४१४	४५१	७२०
१८०	तेल टाकुरा	कट्टी-५	लोहोरे	DAI/PA/52/2	१०५.१३	१०१	३४४	३७३	६८६
१८१	मुसाडा रातापैरा	कट्टी ७, पम्नाथ १	लोहोरे	DAI/PA/41/3	१३८.७३	१५६	१९३	१७७	१०७७

सि. नं.	सामुदायिक वनको नाम	साविक ठेगाना	सब छिभिजन	समूह कोड नं.	क्षेत्रफल (हे.)	घरधुरी संख्या	समूहमा		
							महिला	पुरुष	जम्मा
१८२	दम्क भगवती	पगनाथ-८,९	लोहोरे	DAI/PA/41/1	१४१.०२	९९	२३१	२५०	३९०
१८३	बासुधारा	पगनाथ-४,५,६,७	लोहोरे	DAI/PA/41/2	२९.५.३	१३९	५६८	५६४	८५२
१८४	गुरुखानी रातामाटा	रुम-१	लोहोरे	DAI/PA/40/1	१४६.४७	२६७	९२३	९२९	१८५२
१८५	शिखरद्वारी घोडादाउने	बडाभैरव-१,५	लोहोरे	DAI/PA/50/3	३१.४१	१५७	८७१	९२३	१००१
१८६	मुलपानी	बडाभैरव-४,६,७,८,९	लोहोरे	DAI/PA/50/4	१५६.९६	१६१			१०७८
१८७	मालीका	कटी-४,७,भगवती ६	लोहोरे	DAI/PA/52(8)/3	९८.५६	३००	९५०	९३२	१८८२
१८८	महाबै	कटी-८,भगवतीमाई ६	लोहोरे	DAI/PA/52(8)/4	८१.७३	३५	१२१	१०१	२२२
१८९	भराइनीकाटे धनधने	मेहलतोली-७,८	लोहोरे	DAI/PA/39/1	१५१.६२	१०२	४०९	४०७	६३७
१९०	गुडमा पुर्याल मेला	मेहलतोली-९	लोहोरे	DAI/PA/39(8)/2	४४.२८	८३			६०८
१९१	महादेव	मेहलतोली-२,भगवतीमाई३	लोहोरे	DAI/PA/39(8)/3	८१.४२	२२०	६३२	६४३	१२७५
१९२	जगनाथठाटी	पगनाथ २ र३/भगवतीमाई१	लोहोरे	DAI/PA/41/3	७२	१५०	३९७	४०१	८५३
१९३	मालिका	विन्ध्यवासिनी-४,५,६	लोहोरे	DAI/PA/46/3	९८.५६७	१२६			८४४
१९४	देउलीमालिका	रुम २,३,५,६,९	लोहोरे	DAI/PA/40/2	१८२.८१७	१६०	४६६	४६३	९२९
१९५	सागरसैना लामाडाडा	जगन्नाथ-६-९	लोहोरे	DAI/PA/51/2	८९.०३	१३२			७८६
१९६	डयाना	कटी १,३,७,९	लोहोरे	DAI/PA/52/5	६०.७८	१५७	४६९	५०१	९७०
१९७	कोल्टेपानी	कटी २,३,६	लोहोरे	DAI/PA/52/6	३३४.३४	२६५	९७७	९८४	१९७१
१९८	मुसुपाध्या स्यालापाखा	भगवतीमाई गा.पा.५	लोहोरे	DAI/PA/52(8)/7	३१.२३	१२७	४०२	४१८	८२०
१९९	ठगाना	भगवतीमाई गा.पा.२	लोहोरे	DAI/PA/40(8)/3	१२२.०७	१५५	४६३	४६४	९२७
२००	थामवांसी	महाबुरे	महाबु	DAI/BA/25(5)/1	२२.२३	९४	३०२	३१७	६१९
२०१	गोगनपानी	वांसी-१,२,८,९,रानीवन-५,७	महाबु	DAI/BA/25/2	१९.६	१८०	११०२	१०५५	१०५३
२०२	कुरकुरे डाडा	वांसी-२	महाबु	DAI/BA/25/3	९	१२४			६२२
२०३	मालिका अबल	वासी-१,९	महाबु	DAI/BA/25/4	३३५.२४६	५८५	२५७६	२५३४	५०१०
२०४	मैलिकोट	वासी-८,९	महाबु	DAI/BA/25/5	२२.७१	९७			६०९

सि. नं.	सामुदायिक वनको नाम	साविक ठेगाना	सब डिभिजन	समूह कोड नं.	क्षेत्रफल (हे.)	घरधुरी संख्या	समूहमा	
							महिला	पुरुष
२०५	पालेको सालघारी	खरीगौरा-१,३ र वडाखोला-२,४	महावु	DAI/BA/26/1	३०.०१	८४	२६९	५२५
२०६	भावनी गौरा	खरीगौरा-४	महावु	DAI/BA/26/2	७२.७१	७३	१६८	४५४
२०७	लैटे	खरीगौरा-८,९	महावु	DAI/BA/26/3	३९.४४	१३१	२५१	७१९
२०८	रानीवन	खरीगौरा-८,९	महावु	DAI/BA/26/4	१६७.६४	१२०	४२१	६६०
२०९	बारेको सालघारी	खरीगौरा-५	महावु	DAI/BA/26/5	१७.४४	७९	२७९	४९७
२१०	गोई बांसखोला	खरीगौरा-५,६,७	महावु	DAI/BA/26/6	३३.४४	१४२	२४८	८६५
२११	गिद्धे खोला	खरीगौरा-३, महावु १	महावु	DAI/BA/26(5)/7	३२.९७	१३२	३७७	७३१
२१२	खाडेखोला	खरीगौरा-१(महावु१)	महावु	DAI/BA/26(5)/8	३३.९८	१२४	१६६	३७४
२१३	न्यारेसोती माननचौर	वडाखोला-५,देखि९	महावु	DAI/BA/29/1	१४९.७७	१८९	८४२	१२०९
२१४	तितेपातल	वडाखोला-७	महावु	DAI/BA/29/2	९.३	९९		५५४
२१५	इन्द्रेणीछहरा	वडाखोला-२,४	महावु	DAI/BA/29/3	५४.८१	७१	१८७	४२९
२१६	मुलेतडा	वडाखोला-१,२	महावु	DAI/BA/29/4	६८.३१	८१		४८०
२१७	मडासीवन	वडाखोला-१,२,३	महावु	DAI/BA/29/5	८५.५	११४	३३६	७०१
२१८	जिउनीचौर	वडाखोला-२	महावु	DAI/BA/29/6	७०.०५	६४	१४५	३१८
२१९	सियाला	भैरीकालिकाथुम-९	दुल्लु	DAI/BA/17/1	९२.१६	१९०		९२९
२२०	घियापानी	भैरीकालिकाथुम-३२४	दुल्लु	DAI/BA/17/2	४७.०४	१२५		८२२
२२१	सिम्लापानी	भैरीकालिकाथुम-६	दुल्लु	DAI/BA/17(7)/3	१३७.९१	१३४	४५०	९१८
२२२	स्याउले हाडासैन	भैरवी ४	दुल्लु	DAI/BA/17/4	६४.४२	१५७		१०९५
२२३	शिवभाभु	रानीवन-९, हाल महावु ४	महावु	DAI/BA/16/1	६६.५८	११४	५३४	१०६९
२२४	बुढा लेख	रावतकोट-१,२	दुल्लु	DAI/BA/30/1	४२.३७	१०७	३४४	५८८
२२५	ठुलामेला नाउली	रावतकोट -५,६,७,९,भैरवी १	दुल्लु	DAI/BA/30/2	१३८	२६८	८११	१६२३
२२६	दाडियाखोला	रावतकोट-४,५	दुल्लु	DAI/BA/30/3	११.२५	४७	१३३	२५८
२२७	खाडापिपल चाहाडा	रावतकोट-८	दुल्लु	DAI/BA/30/4	११७.५६	९८	३२५	५३९

सि. नं.	सामुदायिक वनको नाम	साविक ठेगाना	सब डिभिजन	समूह कोड नं.	क्षेत्रफल (हे.)	घरधुरी संख्या	समूहमा		
							महिला	पुरुष	जम्मा
२२८	रातीखाल	रावतकोट-९	दुल्लु	DAI/BA/30/5	१७४.९	१००	२७३	२६६	५३९
२२९	उम्राभाडगाउँ	रावतकोट-१, ४	दुल्लु	DAI/BA/30/6	११४.१६	२३०			१३५०
२३०	पर्वत	रावतकोट-६, ७	दुल्लु	DAI/BA/30/7	११७	७८	२२५	२१९	४८५
२३१	वडावन	कासीकांध-६	महावु	DAI/BA/9/1	३३.३९	६३	२४०	२३२	४३०
२३२	नाउलिदर्शन	रावतकोट-६	दुल्लु	DAI/BA/30/8	६१.२९	९४	३०३	२९५	५७६
२३३	भैरविलासीनी	भैरीकालिकाथुम-१	दुल्लु	DAI/BA/17/4	९३.६१	२२८			१४८०
२३४	अम्कीगैरा	रानीवन-२	महावु	DAI/BA/16/2	८६.२४	१५८	६०४	६०३	१०५६
२३५	स्याउले	भैरीकालिकाथुम-८	दुल्लु	DAI/BA/17/5	४५.२	१७३	५२१		१०४५
२३६	चिन्नेगेरुपानी	वडाखोला-९	महावु	DAI/BA/29/6	२८	७८	२२१	१९८	४१९
२३७	चिसापानी	खरीगैरा-६	महावु	DAI/BA/26/9	६०.३	७१	१९६	२२१	४१६
२३८	शाकी दर्शम	रावतकोट ४, ५, ६	दुल्लु	DAI/BA/30/8	१०२.९	१४३	४२८	४५०	९३२
२३९	छाममेला	बासी ७, ८	महावु	DAI/BA/25/6	१.४८	६४	१८९	१८८	३६७
२४०	भ्याङ्ले	खरीगैरा ८	महावु	DAI/BA/26/10	२०.८	२२	७५	६२	१३७
२४१	लामीडाडा	रानीवन	महावु	DAI/BA/16/3	६१.५५	९४	२९१	३१६	६०७
२४२	माइकोडाडा	काशीकाध १	महावु	DAI/BA/9/2	१२.७५	३७	८९	९१	१७०
२४३	धामीलोटे	कुसापानी ३	दुल्लु	DAI/BA/8/1	४५.७२	६५	१८६	२००	३८६
२४४	भैरविपन्चकोशी	कुसापानी ४	दुल्लु	DAI/BA/8/2	५५.१३	१२०			६९१
२४५	रानीवन गौथलीचौर	कुसापानी ६	दुल्लु	DAI/BA/8/3	२२.४	८५	२४०	२६१	५०१
२४६	मजवा	कुसापानी ९	दुल्लु	DAI/BA/8/4	३२२.१६	११८	३४०	३१९	६५९
२४७	कालेखोला निगालभाप्री	खरीगैरा ७	महावु	DAI/BA/26/11	७९.९८	४८	१५३	१४९	३०२
२४८	रानीवन	खरीगैरा ८, ९	महावु	DAI/BA/26/12	१५४.०९	१४०			८५४
२४९	लालीगुराँस फूलवारी	खरीगैरा ७	महावु	DAI/BA/26/13	६१.२५	५५	१५६	१७६	३३२
२५०	गुरासे भाप्र	काशीकाध ७	महावु	DAI/BA/9/3	१०६.६२	१२६	४५१	४५३	९०४

सि. नं.	सामुदायिक वनको नाम	साविक ठेगाना	सब डिभिजन	समूह कोड नं.	क्षेत्रफल (हे.)	घरधुरी संख्या	समूहमा		
							महिला	पुरुष	जम्मा
२५१	शैल विशेतडा	भैरीकालिकाथुम ९	दुल्लु	DAI/BA/17/6	९७	१८३	५८६	५७९	११६५
२५२	भाप्रा	कुसापानी ८	महावु	DAI/BA/8/5	३२४.८१	२५०	५११	५९४	११०५
२५३	ओखतेमेला	बाासी ८, ९, र रानीवन ७	महावु	DAI/BA/16/5	२२.२	१२९	३४९	३६४	७१३
२५४	मस्ता कटुजेनी	रावतकोट १	दुल्लु	DAI/BA/30/10	३०.३२	६२	१७६	१६५	३४१
२५५	समजउ	कासीकाध	महावु	DAI/BA/9/4	३२.९५	१००	३५६	३७६	७३२
२५६	गुडिआमा	रावतकोट ४, ५, र ६	दुल्लु	DAI/BA/30/9	१९.६८	११९	३२८	३६९	६९७
२५७	कटुसेनी सानुपात्तल	रानीवन ५, ६	महावु	DAI/BA/16/4	१६४.३३	१६१			१०५९
२५८	राटीमाटे	भैरवी गा.पा.६	दुल्लु	DAI/BA/8(7)/6	६८.५१	२३३	६४२	६४२	१२८४
२५९	बाङ्गा	जम्बुकांध-५	रामाघाट	DAI/LA/3/1	४०.४	११०			६०५
२६०	चौतारा स्याउले	चामुण्डा-७	रामाघाट	DAI/LA/18/1	९६.४३	२०२	६३०	५८८	१०६०
२६१	भर्ताले	चामुण्डा-५	रामाघाट	DAI/LA/18/2	११५.८४	१३६			१०००
२६२	इरुपानी कोशीदह	जम्बुकांध-४	रामाघाट	DAI/LA/3/2	१६३.१८	२६१	५८९	६३९	१४३५
२६३	चिलेत्र	जम्बुकांध-३	रामाघाट	DAI/LA/3/3	३४	१२४			६५०
२६४	बतकायचौर	जम्बुकांध-३, ९	रामाघाट	DAI/LA/3/4	७३	१८६			८९०
२६५	नजुर	चा.वि.न.पा.७	रामाघाट	DAI/LA/21(3)/1	१८२.३४	१२६	७२४	७९६	६९३
२६६	सिद्धापाइला	चा.वि.न.पा.७	रामाघाट	DAI/LA/21(3)/2	११२	१६१	५९१	६४०	९४७
२६७	कालिका	लकान्द्र-६	रामाघाट	DAI/LA/6/1	८९	१०२	८५२	८९३	६२३
२६८	कालिका	सात्तला-१, २, ३, आ.न.पा.१	कर्णाली	DAI/LA/20(4)/1	४८५.६१	३२२			१७४५
२६९	सल्लेरीचौर	सात्तला-२, ३, ४, ५, ६, ९	कर्णाली	DAI/LA/20(4)/2	४७९.५३	३२१	९४४	९०८	१८५२
२७०	बषन्त हरियाली	सात्तला-७, ८, आ.वि.न.पा.१	कर्णाली	DAI/LA/20(4)/3	१५०	१७०	७५६	८३६	१३७१
२७१	सिम्ले मालुकोट	लकान्द्र-७, ८	रामाघाट	DAI/LA./6/3	१९८.९६	२६२	८४७	९३४	१६५२
२७२	दुधेपानी जिउनी	लकान्द्र-४, ९	रामाघाट	DAI/LA/6/2	१९६.२९	२५७	८६७	९४९	१५६३
२७३	गैराखाली	ल्याटीविन्द्रसैनी-५, ६, ७	रामाघाट	DAI/LA/21/3	१९४.०१	३४०	१०७८	१०८५	२०९५

सि. नं.	सामुदायिक वनको नाम	साविक ठेगाना	सब डिभिजन	समूह कोड नं.	क्षेत्रफल (हे.)	घरधुरी संख्या	समूहमा		
							महिला	पुरुष	जम्मा
२७४	सिम्यासुकी पिउली	लयाटी-१,२,४,४ जम्बुकाध-५	रामाघाट	DAI/LA/21/4	२६०.५२२	३९३	१२२६	१३०१	२५३७
२७५	टिमिलगैरा ठाकुरखाली	लयाटीविन्द्रासैनी ८,९	रामाघाट	DAI/LA/21/5	७४.०९	३०७			१७३९
२७६	शामकोटडाडा	जम्बुकाध १,२	रामाघाट	DAI/LA/3/5	१७६.६८	२५८			१७२६
२७७	सिस्नेरी	चामुडा १	रामाघाट	DAI/LA/18(3)/2	१०३.८	२२६	६४८	७४४	१३९२
२७८	सिद्धगुफा	आठविस न.पा.१	कर्णाली	DAI/LA/18(4)/4	२३३.४	४१	१०२	१२२	२२४
२७९	सितलपातल	तिलेपाटा-४,५,८	कर्णाली	DAI/TV/5/1	८५.८	१३०			७५५
२८०	तुर्कटमिले	तिलेपाटा-४,७	कर्णाली	DAI/TV/5/2	८८.९६	८७	२७२	३११	४७८
२८१	सातओखल नौलोथलो	तिलेपाटा-७	कर्णाली	DAI/TV/5(4)/3	१४७.६८	१५७	४३८	३८३	९०८
२८२	सिरुवाडी	राकमकर्णाली-७	कर्णाली	DAI/TV/22/1	४०.७९	३६	१२८	१२५	१५९
२८३	तारापानी	राकमकर्णाली-८	कर्णाली	DAI/TV/22/2	१६३.०५	७०	२४९	२५९	३६०
२८४	रतिमाटे बाजथलो	राकमकर्णाली-२ - ५	कर्णाली	DAI.TI.22/3	४३.५७	१५७	४८३	५००	७७३
२८५	बेलानी सालकोट	राकमकर्णाली-६	कर्णाली	DAI/TV/22/4	११९	६४	१९२	२१६	३११
२८६	भिरकछार गिठाखानी	पिपलकोट-५	कर्णाली	DAI/TV/1/1	९२.९२	७२	२३४	२६७	५०१
२८७	भामेठुलामेला	सिंगासैन-५	कर्णाली	DAI/TV/2/1	२५१.२४	१७९	४१६	४६०	१०३५
२८८	सानखेत गोगनपानी	सिंगासैन-९	कर्णाली	DAI/TV/2/2	१९६.८८	१९१			७९६
२८९	अधिकारी हरियाली	सिंगौडी-१,२,३,४,५	कर्णाली	DAI/TV/4/1	१९५.१२	३९२			२२६२
२९०	कालीका	सिंगौडी-६	कर्णाली	DAI/TV/4/2	१९०.८७	१४६	८५२	८९३	४६१
२९१	अधिकारी	सिंगौडी-८	कर्णाली	DAI/TV/4/3	१२९.८	२८४	८३४	८१२	१६४६
२९२	ठाटासेतीइजर	सिंगासैन-३ र तिलेपाटा-६	कर्णाली	DAI/TV/2/3	३५	१५२	३७६	३८४	१२९९
२९३	जालपादेवी	सिंगौडी-७	कर्णाली	DAI/TV/4/4	२३६.७६	१५४	५३७	५८६	१०५०
२९४	नरसिंगे पातलखोला	सिंगौडी-२,३,५	कर्णाली	DAI/TV/4/5	११७	११०	३७७	३७७	१२७
२९५	वयलढुंगा	सिंगासैन-७	कर्णाली	DAI/TV/2/4	४८९.६२	३६०	१०८२	१००१	२०८३
२९६	नैनलदेव माल्ले बुढापहडा	सिंगासैन-९	कर्णाली	DAI/TV/2/5	७६.७५	९७			५८२

सि. नं.	सामुदायिक वनको नाम	साविक ठेगाना	सब डिभिजन	समूह कोड नं.	क्षेत्रफल (हे.)	घरधुरी संख्या	समूहमा		
							महिला	पुरुष	जम्मा
२९७	सातओखल इखरेनी	तिलेपाटा-४	कर्णाली	DAI/TV/5/4	१०१.४१	११२	३०९	३२०	६२९
२९८	खम्बडाडा	पिपलकोट-७	कर्णाली	DAI/TV/1/2	२०३.३४	१९१	४३९	४१८	८५७
२९९	रागोरहे	पिपलकोट ६	कर्णाली	DAI/TV/1/3	७७.२९	८५	२९८	२९६	५९४
३००	देउलीकोट घाप्ले	सिंगौडी-९	कर्णाली	DAI/TV/4/6	२०२.५९	१४०			७७२
३०१	लालीगुराँस	तिलेपाटा-९	कर्णाली	DAI/TV/5/5	२६९.१२	२४६	६८२	७६७	१४४९
३०२	मडुराय मालीका	पिपलकोट ३	कर्णाली	DAI/TV/1/4	३५०.३९	११३	३६२	३७९	७४१
३०३	मैनेरंगी	तिलेपाटा ३	कर्णाली	DAI/TV/5/6	७०.०८	१५९			९४८
३०४	चौतारा सल्लेरी फिंगेडाडा	सिंहासेन ८	कर्णाली	DAI/TV/4/7	८१.३१	१६५	२७५	२९६	९८३
३०५	कोटीला	आठविस न.पा७	कर्णाली	DAI/TV/	८०.३१	१४४	१४७	१७४	३२१
३०६	कुबुढुंगा बाम्नी पातल	आडविस न.पा७	कर्णाली	DAI/TV/	४१.२८	८०	२२२	२३०	४५२
३०७	पधेरी खोला	भवानी- १,२,३,४	लोहोरे	DAI/NR/15/1	४०.९३	१६५			९८२
३०८	जांगेचौर	भवानी- ३,४,५,७	लोहोरे	DAI/NR/15/2	६२.६७	१६१	४६२	५१४	९७६
३०९	सिद्धथान	ना.न.पा.-३,४ खरीगैरा-९	लोहोरे	DAI/NR/28/9	१३.९३	११७			७१७
३१०	अंधेरी खोला	वेलपाटा- ४ र ५	लोहोरे	DAI/NR/47/2	१३.४८	९७			३०५
३११	रानिवन सितलगैरा	वेलपाटा- ६	लोहोरे	DAI/NR/47/3	२४	८६	२४०	२४९	५०२
३१२	भैरवथान	वेलपाटा- ४	लोहोरे	DAI/NR/47/5	२९	३२	८३	८२	२००
३१३	गैरी	वेलपाटा- ७	डुंगेश्वर	DAI/NR/47/1	१७	५२	१५०	१४६	३६३
३१४	शेरा	वेलपाटा- ७	डुंगेश्वर	DAI/NR/47/4	१२.४८	५२			३६३
३१५	छोडधारा	वेलपाटा- ३,२	लोहोरे	DAI/NR/47/6	१३.२८	६५			२६०
३१६	रानीवन	वेलपाटा- २	लोहोरे	DAI/NR/47/7	१७.४	२५			१३७
३१७	स्वाराढांड	वेलपाटा- ३	लोहोरे	DAI/NR/47/8	२०.०६	३५			२३५
३१८	धारेखोला	वेलपाटा- ९	लोहोरे	DAI/NR/47/9	४०	३४	१०१	९५	१९७
३१९	रानीकाफल	वेलपाटा- ८	लोहोरे	DAI/NR/47/10	६.०३	५५			३२५

सि. नं.	सामुदायिक वनको नाम	साविक ठेगाना	सब डिभिजन	समूह कोड नं.	क्षेत्रफल (हे.)	घरधुरी संख्या	समूहमा		
							महिला	पुरुष	जम्मा
३२०	बुलबुले	बेलपाटा-१	लोहोरे	DAI/NR/47/11	६६.०६	३६	७३	७१	१९५
३२१	बाह्रवत्थर वर्षलेपानी	ना.न.पा.-६	लोहोरे	DAI/NR/28/1	२०	११४			११६०
३२२	तामाखानी	ना.न.पा.-३	लोहोरे	DAI/NR/28(1)/2	५९.९४	९९			६११
३२३	कुसांडा	ना.न.पा.-२	लोहोरे	DAI/NR/35/1	१३६	९२			५६४
३२४	नाउलापखेरा	ना.न.पा.-६	लोहोरे	DAI/NR/36/1	८	७१	२१०	२१८	४२८
३२५	किम्बुगाउँ	ना.न.पा.-७ र ८	लोहोरे	DAI/NR/36/2	१५८	२६४			६६७
३२६	भोसेडांडा	ना.न.पा.-९	लोहोरे	DAI/NR/42/1	३९.५६	७३			४१४
३२७	ज्यामुने भट्टेरी	ना.न.पा.-९	लोहोरे	DAI/NR/42/2	६०.८	८१	११८	१३४	४६९
३२८	भैसीखोर	ना.न.पा.-५	लोहोरे	DAI/NR/27/1	३८.०३	१३२	४०५	४१०	८१५
३२९	मालिकाचौर	ना.न.पा.-५	लोहोरे	DAI/NR/27/2	५५.५	१२०	३९१	३६७	७५८
३३०	भूवाखाडा	ना.न.पा.-४	लोहोरे	DAI/NR/27/3	३५.७	१२३	२९८	३३३	२९२
३३१	घैयावारी	ना.न.पा.-६ र ७	लोहोरे	DAI/NR/36/3	६.७५	१००	३०४	२८४	५२४
३३२	श्रीस्थान महिला	ना.न.पा.-१	लोहोरे	DAI/NR/42(1)/3	१७७.६३	९२	२२२	२४२	४६४
३३३	फलेनी महिला	ना.न.पा.-१	लोहोरे	DAI/NR/42/4	९९.७७	४२			२७९
३३४	कुण्टाखोला	ना.न.पा.-९	लोहोरे	DAI/NR/42/5	४६.७२	६४	१९१	१८९	३९०
३३५	घलायखोरीया	ना.न.पा.-१	लोहोरे	DAI/NR/42/6	३०.३७	१६	६०	५८	११८
३३६	माल्ती सल्लेरी	ना.न.पा.-२	लोहोरे	DAI/NR/35/2	९७.४३	१५७	५३९	५७७	९६१
३३७	जलजले कोलडांडा	ना.न.पा.-७	लोहोरे	DAI/NR/36/4	१२	१००	३०१	२९४	५२४
३३८	विरिया नाउला	ना.न.पा.-३,६	लोहोरे	DAI/NR/28/3	९२.८६	३१३	१२३२	११४०	१७४९
३३९	भैरव	ना.न.पा.-७	लोहोरे	DAI/NR/36/5	६८	९७	३०६	३०१	६०७
३४०	रानीवन	ना.न.पा.-४	लोहोरे	DAI/NR/27/4	५६	१६५	९२६	८५५	९०७
३४१	विसाउना	ना.न.पा.-९	लोहोरे	DAI/NR/42/7	४५.८८	८२	१८३	२१६	३९९
३४२	देउतीस्थान	ना.न.पा.-२	लोहोरे	DAI/NR/35/3	३४.६९	१२२			७२१

सि. नं.	सामुदायिक वनको नाम	साविक ठेगाना	सब डिभिजन	समूह कोड नं.	क्षेत्रफल (हे.)	घरधुरी संख्या	समूहमा		
							महिला	पुरुष	जम्मा
३४३	रानीवन राउटेडांडा	ना.न.पा.-४र ५	लोहोरे	DAI/NR/28/04	१५०.९	१८१	७०९	७७७	६१०
३४४	अरिझाले	ना.न.पा.-३	लोहोरे	DAI/NR/28/05	३३.९४	१११			७११
३४५	सिमाडीकोट	ना.न.पा.-८	लोहोरे	DAI/NR/35/04	४९.१२	९१	३१५	३०५	५००
३४६	महावृथान	ना.न.पा.-४	लोहोरे	DAI/NR/27/5	६२.५	१२४			५५८
३४७	सुनडांडा	ना.न.पा.-४	लोहोरे	DAI/NR/27/6	५१.०९	१०५	३५७	३६३	७२०
३४८	धैरैनी	ना.न.पा.-६,७	लोहोरे	DAI/NR/36/6	७७.८५	१२२	३११	३४५	६३९
३४९	देवीवज्यै	ना.न.पा.-५,७	लोहोरे	DAI/NR/27(1)/7	३३	७८	२५३	२६३	४७५
३५०	रातामाटा महिला	ना.न.पा.-७	लोहोरे	DAI/NR/27/8	०.५	५०			२९४
३५१	छहरे ज्यामुने	ना.न.पा.-९	लोहोरे	DAI/NR/27/9	९७	१२०	४८६	५५८	८१४
३५२	चिउरी भीर	ना.न.पा.-९	लोहोरे	DdAI/NR/42/8	६.३७	४२			२४९
३५३	रानीवन	ना.न.पा.-७	लोहोरे	DAI/NR/36/7	२८	३७	१११	१०२	२१८
३५४	सरस्वती यूवा	ना.न.पा.-१,७,८ र ९	लोहोरे	DAI/NR/42/9	११२.८१	१६८	६४५	६२५	१०२९
३५५	स्याल्ले खोला	ना.न.पा.-२	लोहोरे	DAI/NR/35/05	२.८८	२७			१५१
३५६	सालतडा	ना.न.पा.-९	लोहोरे	DAI/NR/42/10	१०.७६	५५			४३५
३५७	फूलवारी	ना.न.पा.-६	लोहोरे	DAI/NR/35/5	२१.६८	७१			३६४
३५८	उदाउंदो सूर्य	ना.न.पा.-३	लोहोरे	DAI/NR/35/6	१७.७५	६०			३४९
३५९	विषधारी भिक्के	ना.न.पा.-५	लोहोरे	DAI/NR/28/7	५७.६२	१३०	४९७	५२८	६५०
३६०	सियाला	लाकुरी-३	लोहोरे	DAI/NR/49/1	१२१.६	९२	२५६	२३०	५२४
३६१	सेर्माकोट	लाकुरी-१	लोहोरे	DAI/NR/49/2	६८.२३	७०	१७०	१८०	३५०
३६२	गोरखेडांडा	लाकुरी-८	लोहोरे	DAI/NR/49/3	६३.९६	३२	९४	९५	२५१
३६३	लाकुरी	लाकुरी-३,डुंगेश्वर२	लोहोरे	DAI/NR/49(1)/4	१०४.७४	१०६	१३३	१४१	६१९
३६४	सल्लेरी	लाकुरी-६	लोहोरे	DAI/NR/49/5	३.४८	१७			९२
३६५	स्वारा	लाकुरी-८	लोहोरे	DAI/NR/49/6	१३.१२	१५			११२

सि. नं.	सामुदायिक वनको नाम	साविक ठेगाना	सब डिभिजन	समूह कोड नं.	क्षेत्रफल (हे.)	घरधुरी संख्या	समूहमा		
							महिला	पुरुष	जम्मा
३६६	विजयकोट	लाकुरी-७	लोहोरे	DAI/NR/49/7	९३.१	५७	१५८	१४६	३८२
३६७	गुहेली	लाकुरी-५	लोहोरे	DAI/NR/49/8	२१.३५	१३			७५
३६८	चौरीला	लाकुरी-९	लोहोरे	DAI/NR/49/9	५०.०४	४४			३४१
३६९	लेडीमैला	लाकुरी-६	लोहोरे	DAI/NR/49/10	१२.६	५८			१८०
३७०	त्रिकुले	लाकुरी-५	लोहोरे	DAI/NR/49/11	१०.९८	२७	२७५	२९६	१६८
३७१	रानीवन	लाकुरी-५,६	लोहोरे	DAI/NR/49/12	३६.८४	६७			३६८
३७२	लेखाडांडा	लाकुरी-२	लोहोरे	DAI/NR/49/13	६७.८२	६२	१६२	१६२	३८७
३७३	कपासेडांडा	ना.न.पा. - ३,५	लोहोरे	DAI/NR/28(1)/8	३६.९१	१०२	३४५	२६४	६०९
३७४	बाबिराचौर	भवानी- ८, ९	लोहोरे	DAI/NR/5/3	१९.२	९६			५६७
३७५	जौवारी पाटाचौर	भवानी १,२	लोहोरे	DAI/NR/5/4	२१.०५	९९			५७१
३७६	आरेखोला भंगोरी	भवानी ५	लोहोरे	DAI/NR/5/5	४३.३२	६२			३६४
३७७	ज्यामिरे	दुल्लु ११	दुल्लु	DAI/DU/43/7	३७.६८	१०७	२७८	२९१	५६९
३७८	पंचकोशी	गुरांस ८	डुंगेश्वर	DAI/DA/60/12	२५९.९४	१७६	५४४	५४०	१०८४
३७९	रामचाहाना	गुरांस २	डुंगेश्वर	DAI/DA/55/04	३९.५४	६८	१७५	१८२	३६७
३८०	हरियाली	गुरांस ६	डुंगेश्वर	DAI/DA/59/7	२९६.४५	८८	२६३	३२९	५९२
३८१	शिवशक्ति	गुरांस ८	डुंगेश्वर	DAI/DA/60/14	१५५.४४	५७	१७१	१८५	३५६
३८२	लालीगुरास	गुरांस ८	डुंगेश्वर	DAI/DA/60/13	१९५.५७	१०७	३१४	३३७	६५१
३८३	रपट बिरौटा	नौमुले ६	महाबु	DAI/NA/38/3	४१.१८	८९	२४९	२३९	४८८
३८४	डुड.ग्री बत्काचौर	चामुण्डा विन्द्रासैनी ६	रामाघाट	DAI/LA/3/6	६६.८२	१६९	५८४	५०८	११०२
				जम्मा	३६१५५.६३	४६५५८	९६२८२	९८३६०	२७५०५२

अनुसूची-२

कबुलियती वन उपभोक्ता समूहहरूको विवरण

क्र.सं.	कबुलियती वनको नाम	ठेगाना	स.डि.व.का	क्षेत्रफल हे.	घरधुरी संख्या
१	थाप्ले	गुराँस गा.पा ४	डुङ्गेश्वर सव डिभिजन	११	१७
२	मिर्मिके क.व	गुराँस गा.पा ४	डुङ्गेश्वर सव डिभिजन	६.२५	१९
३	ठूलोचौर	गुराँस गा.पा ४	डुङ्गेश्वर सव डिभिजन	७.६	१६
४	ताकमारे	गुराँस गा.पा ४	डुङ्गेश्वर सव डिभिजन	६.८४	१७
५	टुडिखेल	गुराँस गा.पा ४	डुङ्गेश्वर सव डिभिजन	७.७४	१६
६	वर्मा	गुराँस गा.पा ४	डुङ्गेश्वर सव डिभिजन	७.५६	१८
७	मुग्राहा	गुराँस गा.पा ४	डुङ्गेश्वर सव डिभिजन	७.४	१५
८	चेप्टेदुङ्गा	गुराँस गा.पा ४	डुङ्गेश्वर सव डिभिजन	७.१२	१४
९	वयसखोरिया	गुराँस गा.पा ४	डुङ्गेश्वर सव डिभिजन	९.३५	१८
१०	सिर्जनसिल	गुराँस गा.पा ४	डुङ्गेश्वर सव डिभिजन	३.७	७
११	ऐसेलुखोरिया	गुराँस गा.पा ४	डुङ्गेश्वर सव डिभिजन	७.३	११
१२	ओखलदुङ्गा	डुङ्गेश्वर	डुङ्गेश्वर सव डिभिजन	९.२	१८
१३	बागथलेगडा	डुङ्गेश्वर ६	डुङ्गेश्वर सव डिभिजन	७.५६	१५
१४	जनसहमत	डुङ्गेश्वर ६	डुङ्गेश्वर सव डिभिजन	४.३२	१०
१५	नाउलापानी	डुङ्गेश्वर ६	डुङ्गेश्वर सव डिभिजन	९.३६	१५
१६	उत्रेनी	डुङ्गेश्वर ६	डुङ्गेश्वर सव डिभिजन	६	७
१७	जिलिङ्गे	डुङ्गेश्वर ६	डुङ्गेश्वर सव डिभिजन	३.८८	८
१८	मण्डलीथान	डुङ्गेश्वर ६	डुङ्गेश्वर सव डिभिजन	२.६८	७
१९	बाथला	डुङ्गेश्वर ५	डुङ्गेश्वर सव डिभिजन	७.५	१५
२०	माभिमेला	डुङ्गेश्वर ४	डुङ्गेश्वर सव डिभिजन	५.७	११
२१	मौवापानी	डुङ्गेश्वर ४	डुङ्गेश्वर सव डिभिजन	३.७२	७
२२	तुसारपानी	डुङ्गेश्वर ४	डुङ्गेश्वर सव डिभिजन	३.९	१०
२३	देवलडाँडा	डुङ्गेश्वर ४	डुङ्गेश्वर सव डिभिजन	४	८
२४	बडाखोला	डुङ्गेश्वर ४	डुङ्गेश्वर सव डिभिजन	५	९
२५	पिपल चौतारा	डुङ्गेश्वर ४	डुङ्गेश्वर सव डिभिजन	७.५	१६
२६	रोटिखोला	डुङ्गेश्वर ४	डुङ्गेश्वर सव डिभिजन	४	८
२७	मुलपानी	डुङ्गेश्वर ६	डुङ्गेश्वर सव डिभिजन	७.५	१५
२८	पहरेपानी	डुङ्गेश्वर ५	डुङ्गेश्वर सव डिभिजन	७.१५	१२
२९	बिसाउनीडाँडा	डुङ्गेश्वर	डुङ्गेश्वर सव डिभिजन	७.५	१२
३०	पूरैनीडाँडा	डुङ्गेश्वर १	डुङ्गेश्वर सव डिभिजन	२.५२	६
३१	रिमे	महावु गा.पा. १	महावु सव डिभिजन	३.९६	८
३२	शिसिरे	महावु गा.पा. २	महावु सव डिभिजन	४.६४	१०

क्र.सं.	कबुलियती वनको नाम	ठेगाना	स.डि.व.का	क्षेत्रफल हे.	घरधुरी संख्या
३३	सातमुल	नौमुले गा.पा ८	महावु सव डिभिजन	५.०५	१०
३४	पातिघारी	नौमुले गा.पा ८	महावु सव डिभिजन	५.०५	१०
३५	त्रिवेणी	नौमुले गा.पा ८	महावु सव डिभिजन	६.०२४	१०
३६	गाग्रे	नौमुले गा.पा ८	महावु सव डिभिजन	५.६४	११
३७	सिमलगैरा	नौमुले गा.पा ८	महावु सव डिभिजन	४.११	८
३८	टाहारी खेत	नौमुले गा.पा ८	महावु सव डिभिजन	३.७२	११
३९	मौरीघारा	नौमुले गा.पा ६	महावु सव डिभिजन	६.७५	१३
४०	उदिन ढुङ्गा	नौमुले गा.पा ६	महावु सव डिभिजन	३.५	१३
४१	गोगनपानी	नारायण न.पा ४	लोहोरे सव डिभिजन	५.२	१४
४२	खालडाँडा	नारायण न.पा ४	लोहोरे सव डिभिजन	८	७
४३	नारायण नमूना	नारायण न.पा ९	लोहोरे सव डिभिजन	३.१६	७
४४	तिमिलेचौर	भगवती गा.पा १	लोहोरे सव डिभिजन	८.४८	११
४५	सैनेकाउलाघारी	भगवती गा.पा १	लोहोरे सव डिभिजन	६.३६	११
४६	घामताप्ने	भैरवी गा.पा. १	दुल्लु सव डिभिजन	४.९६	११
४७	बागेखोला	भैरवी गा.पा. १	दुल्लु सव डिभिजन	५.५९	११
४८	सल्लेरी	भैरवी गा.पा. १	दुल्लु सव डिभिजन	३.४	९
४९	कर्णाली	भैरवी गा.पा. १	दुल्लु सव डिभिजन	२.९२	८
५०	देवलथली वल्लेपाटा	दूल्लु न.पा ६	दुल्लु सव डिभिजन	६.७४	१२
५१	महाड	दूल्लु न.पा १	दुल्लु सव डिभिजन	६.४५	१२
५२	लेकाली	दूल्लु न.पा ६	दुल्लु सव डिभिजन	१७	२०
५३	सल्लेरी गैरा	दूल्लु न.पा ६	दुल्लु सव डिभिजन	७	१०
५४	बागेर	दूल्लु न.पा ५	दुल्लु सव डिभिजन	७	१४
५५	सिम्ली	दूल्लु न.पा १	दुल्लु सव डिभिजन	५.१३	१०
५६	काप्राकुना	दूल्लु न.पा १३	दुल्लु सव डिभिजन	७.६	१३
५७	जनज्योती	दूल्लु न.पा १३	दुल्लु सव डिभिजन	४	८
५८	कोप्चेमुल	दूल्लु न.पा ६	दुल्लु सव डिभिजन	६.१६	११
५९	पिपल चौर	दूल्लु न.पा १०	दुल्लु सव डिभिजन	१०	१९
६०	कनिकाचौर	दूल्लु न.पा १०	दुल्लु सव डिभिजन	४	८
६१	जुगेखाली बाजथला	दूल्लु न.पा १०	दुल्लु सव डिभिजन	४.८१	९
६२	श्रृजनसिल	चामुण्डा बिन्द्रसैनी	रामाघाट सव डिभिजन	४.५	९
६३	अधिकारी क.व	आठविस न.पा ८	कर्णाली सव डिभिजन	४.५१	९
६४	उच्च हिमाली क.व	आठविस न.पा ८	कर्णाली सव डिभिजन	४.१७	८
६५	कालिका क.व	आठविस न.पा ८	कर्णाली सव डिभिजन	४.७७	९
६६	भगवती	आठविस न.पा २	कर्णाली सव डिभिजन	३.५	७
जम्मा				३९४.७	७५८

अनुसूची-३

दैलेख जिल्लामा पाइने वन पैदावारको राजस्व दर

सि.नं.	जात प्रजाति	ईकाइ	राजश्वदर	उत्पादन हुने स्थानिय तह
१	अल्लो बोक्रा	के.जी.	५	सबै स्थानीय तह
२	पाषणवेदजरा	के.जी.	७	सबै स्थानीय तह
३	चिराईतो	के.जी.	१५	महावु, नौमूले मात्र
४	रिठ्ठाफल	के.जी.	३	सबै स्थानीय तह
५	अमलादाना	के.जी.	१	सबै स्थानीय तह
६	बोभोजरा	के.जी.	५	सबै स्थानीय तह
७	अतिस	के.जी.	१५	महावु, नौमूले मात्र
८	तेजपात	के.जी.	२	सबै स्थानीय तह
९	टिमुरफल	के.जी.	१०	सबै स्थानीय तह
१०	भूतकेश	के.जी.	५	महावु, नौमूले र भगवतीमाई
११	सुगन्धवालजरा	के.जी.	२०	सबै स्थानीय तह
१२	चुत्रो बोक्रा	के.जी.	८	सबै स्थानीय तह
१३	काउलो बोक्रा	के.जी.	३०	सबै स्थानीय तह
१४	कुरीलो जरा	के.जी.	५	सबै स्थानीय तह
१५	लोक्ता	के.जी.	५	सबै स्थानीय तह
१६	अमलवेद डाँठ	के.जी.	५	सबै स्थानीय तह
१७	कुटुकी	के.जी.	३०	महावु, नारायण, नौमूले र ठाटीकाँध
१८	कालादाना	के.जी.	७	महावु, नारायण, नौमूले र ठाटीकाँध
१९	जटामसी	के.जी.	५०	महावु, नारायण, नौमूले र भगवतीमाई
२०	लौठ सल्ला	के.जी.	४०	महावु, नारायण, ठाटीकाँध र आठविस
२१	सतुवा	के.जी.	४०	महावु, नौमूले, नारायण र आठविस
२२	पदमचालजरा	के.जी.	१०	महावु, , नौमूले नारायण, आठविस, भगवतीमाई र ठाटीकाँध
२३	विषजरा	के.जी.	१०	सबै स्थानीय तह
२४	खोटो	के.जी.	१२	सबै स्थानीय तह
२५	सोमलता	के.जी.	५	नौमूले, भगवतीमाई र आठविस
२६	दालचिनी बोक्रा	के.जी.	७	सबै स्थानीय तह
२७	वन लसुन	के.जी.	३०	महावु, नौमूले
२८	खिरौले	के.जी.	१५	महावु, नौमूले भगवतीमाई, नारायण, ठाटीकाँध र आठविस
२९	सेतक चिनी	के.जी.	१५	महावु, नौमूले भगवतीमाई, नारायण, ठाटीकाँध र आठविस
३०	तितेपाती	के.जी.	१	सबै स्थानीय तह
३१	पानीअमला	के.जी.	३	सबै स्थानीय तह

सि.नं.	जात प्रजाति	ईकाइ	राजश्वदर	उत्पादन हुने स्थानिय तह
३२	विषफेज	के.जी.	१०	महावु, नौमूले, नारायण, भगवतीमाई र ठाटीकाँध
३३	भ्याउ	के.जी.	२५	महावु, नौमूले, नारायण, भगवतीमाई र ठाटीकाँध
३४	धुपीपात	के.जी.	२	महावु, नौमूले, नारायण र ठाटीकाँध
३५	रातो च्याउ	के.जी.	५०	महावु, नौमूले भगवतीमाई, नारायण, ठाटीकाँध र आठविस
३६	गुच्ची च्याउ	के.जी.	५००	महावु, भगवतीमाई र दुङ्गेश्वर
३७	कालीकाठको दाना	के.जी.	५	भैरवी, महावु र नौमूले
३८	सिस्नु पात	के.जी.	१	सबै स्थानीय तह

सि.नं.	जात	ग्रेड	इकाई	राजश्व दर	कैफियत
१.	उत्तिस, मसला, आँप		क्यू.फि.	१००	
२.	टुनी, सिरिष	ए	क्यू.फि.	३००	
		बि	क्यू.फि.	२००	
३.	सल्लो (खोटे)	ए	क्यू.फि.	२००	
		बि	क्यू.फि.	१५०	
४.	सिमल			१२५	
५.	दाउरा		चट्टा		
	साल		चट्टा	८०००	
	सिसौ		चट्टा	१२०००	
	अन्य			४०००	
६.	साल	ए	क्यू.फि.	१०००	
		बि	क्यू.फि.	७०००	
		सि	क्यू.फि.	५०००	

अनुसूची-४ (क)

जडिवुटी सदुपयोग तथा राजश्व संकलन सम्बन्धी विवरण

क्र.सं.	जडिवुटी प्रजाति	परिमाण	इकाइ	राजश्वदर	जम्मा राजश्व	जिल्ला कोष	संघीय कोष
१	टिमुर	१९४३०	केजी	१०	१९४३००	१७४८७०	१९४३०
२	गुच्ची च्याउ	२०	केजी	५००	१००००	९०००	१०००
३	रातो च्याउ	१८२९	केजी	५०	९१४५०	८२३०५	९१४५
४	खिरौले	४०२००	केजी	१५	६०३०००	५४२७००	६०३००
५	पाखनवेद	३८६००	केजी	७	२७०२००	२४३१८०	२७०२०
६	बोझो	२०००	केजी	५	१००००	९०००	१०००
७	काउलो	२४००	केजी	३०	७२०००	६४८००	७२००
८	तेजपात	६८००	केजी	२	१३६००	१२२४०	१३६०
९	सेतकचिनी	३२७००	केजी	१५	४९०५००	४४१४५०	४९०५०
१०	अल्लो बोक्रा	३९०००	केजी	५	१९५०००	१७५५००	१९५००
११	लोक्ता	५३६०	केजी	५	२६८००	२४१२०	२६८०
१२	अमलवेद	१५००	केजी	५	७५००	६७५०	७५०
१३	रिट्टा फल	५६००	केजी	३	१६८००	१५१२०	१६८०
१४	धुपी पात	६०६५०	केजी	२	१२१३००	१०९१७०	१२१३०
१५	चुत्रो डाँठ	३३००	केजी	८	२६४००	२३७६०	२६४०
१६	कालीकाठको दाना	३४५०	केजी	५	१७२५०	१५५२५	१७२५
१७	सुगन्धवाल	५००	केजी	२०	१००००	९०००	१०००
१८	बाँस	१००	गोटा	१०	१०००	९००	१००
				जम्मा	२१७७१००	१९५९३९०	२१७७१०

अनुसूची-४ (ख)

स्थानीय तह अनुसार जडिवुटीबाट प्राप्त राजश्व संकलन विवरण

क्र.सं.	स्थानीय तहको नाम	जम्मा राजश्व	१० प्रतिशत	९० प्रतिशत	कैफियत
१	डुंगेश्वर	६५९००	६५९०	५९३१०	
२	दुल्लु	६३५००	६३५०	५७१५०	
३	आठविस	५६०००	५६००	५०४००	
४	महावु	५९८२००	५९८२०	५३८३८०	
५	भैरवी	१२७००	१२७०	११४३०	
६	भगवतीमाई	२२७३००	२२७३०	२०४५७०	
७	नारायण	४३०००	४३००	३८७००	
८	नौमुले	१०९५५००	१०९५५०	९८५९५०	
९	गुरांस	१५०००	१५००	१३५००	
कूल जम्मा रु		२१७७१००	२१७७१०	१९५९३९०	

कार्यरत कर्मचारीहरूको विवरण

सि.नं.	कर्मचारीको नाम थर	सेवा, समुह	पद	सम्पर्क नं.	सेवाप्रकृति	पदस्थापना (जिम्मेवारी)
१	मुनवहादुर रावत	नेपाल वन/ज.फ.	डि.ब.अ.	९८५८०५०१३२	स्थायी	डिभिजन वन कार्यालय (डि.व.का.)
२	नवराज पौडेल	नेपाल वन/ज.फ.	स.व.अ.	९८५८०७९९७९	स्थायी	योजना, डि.व.का.
३	शंकर पुरी	नेपाल वन/ज.फ.	स.ब.अ.	९८५६०६४७२२	स्थायी	डुंगेश्वर र लोहोरे स.डि.व.का.
४	नर बहादुर क्षेत्री	नेपाल वन/ज.फ.	स.ब.अ.	९८४६७१०७६९	स्थायी	हुल्लु/रामघाट/कर्णाली स.डि.व.का.
५	वेद प्रकाश ढकाल	नेपाल वन/ज.फ.	स.ब.अ.		स्थायी	
६	सोनिया शर्मा	नेपाल वन/ज.फ.	स.ब.अ.	९८४६२११४५८	स्थायी	वन व्यवस्थापन, डि.व.का.
७	होम कुमारी न्यौपाने	नेपाल वन/स्वा.	ज.व्य.अ.	९८४८०७६१०९	स्थायी	जलाधार व्यवस्थापन, डि.व.का.
८	रक्षन्दा सेढाई	नेपाल वन/ज.फ.	स.व.अ.	९८४५२७५४०	करार	डि.व.का.
९	कृष्णा कुमार पटेल	नेपाल वन/ज.फ.	रेञ्जर	९८४५३१३६२९	स्थायी	महाबु स.डि.व.का., नौमुले
१०	भिम बहादुर खत्री	नेपाल प्रशासन/लेखा	लेखापाल	९८५८०३५०५७	स्थायी	लेखा, डि.व.का.
११	नगेन्द्र प्रसाद रिजाल	नेपाल प्रशासन/सा.प्र.	ना.सु.	९८४८०१०१०३	स्थायी	प्रशासन, ड.व.का.
१२	योगेन्द्र कुमार ठाकुर	नेपाल वन/ज.फ.	रेञ्जर	९८४२९०७५८९	करार	कर्णाली स.डि.व.का.
१३	पुष्कर देव	नेपाल वन/स्वा.	भू.सं.स.	९८४२०७८१३७	करार	जलाधार व्यवस्थापन, डि.व.का.
१४	लाल बहादुर शाही	नेपाल प्रशासन/सा.प्र.	खरिदार	९८४८०४०७३१	स्थायी	वनव्यवस्थापन (जडिवुटी), डि.व.का.
१५	खगेन्द्र ब. खड्का	नेपाल वन/ज.फ.	फरेष्टर	९८१२५८७६८७	स्थायी	लोहोरे स.डि.व.का.
१६	नन्दाराम महतरा	नेपाल वन/ज.फ.	फरेष्टर	९८४८०४७१०८	स्थायी	हुल्लु स.डि.व.का.
१७	जनक चौधरी	नेपाल वन/ज.फ.	फरेष्टर	९८६६६९५५१३	स्थायी	वन व्यवस्थापन/योजना, डि.व.का.
१८	उपेन्द्र के.सी.	नेपाल वन/ज.फ.	फरेष्टर	९८४९०४३४५७	स्थायी	डुंगेश्वर स.डि.व.का.
१९	संगम रुपाखति	नेपाल वन/ज.फ.	फरेष्टर	९८४४८६५८६६	स्थायी	महाबु स.डि.व.का., नौमुले
२०	मोहन कुँवर योगी	नेपाल वन/ज.फ.	वन रक्षक	९८४८०६८२५८	स्थायी	हुल्लु स.डि.व.का.

सि.नं.	कर्मचारीको नाम थर	सेवा, समुह	पद	सम्पर्क नं.	सेवाप्रकृति	पदस्थापना (जिम्मेवारी)
२१	बखत बहादुर थापा	नेपाल वन/ज.फ.	वन रक्षक	९८१५५५०५१६	स्थायी	महाबु स.डि.व.का., नौमुले
२२	ईन्द्र ब. थापा	नेपाल वन/ज.फ.	वन रक्षक	९८४८२११९५७	स्थायी	महाबु स.डि.व.का., नौमुले
२३	लालबहादुर रोकाया	नेपाल वन/ज.फ.	वन रक्षक	९८२२४६२०५१	स्थायी	डुंगेश्वर स.डि.व.का.
२४	नवराज जैसी	नेपाल वन/ज.फ.	वन रक्षक	९८४४८६२०३३	स्थायी	रामघाट स.डि.व.का.
२५	गणेश बहादुर थापा	नेपाल वन/ज.फ.	वन रक्षक	९८००५१८५६५	स्थायी	डिभिजन वन कार्यालय (डि.व.का.)
२६	हेमन्त कुमार थापा	नेपाल वन/ज.फ.	वन रक्षक	९८४८२८४१३७	स्थायी	दुल्लु स.डि.व.का.
२७	खड्क ब. वस्नेत	नेपाल वन/ज.फ.	वन रक्षक	९८४८१४१९४९	स्थायी	लोहोरे स.डि.व.का.
२८	खड्ग बहादुर राना	नेपाल वन/ज.फ.	वन रक्षक	९८५८०२७३८५	स्थायी	लोहोरे स.डि.व.का.
२९	बम ब. रावत	नेपाल वन/ज.फ.	वन रक्षक	९८६९८१९२१०	स्थायी	रामघाट स.डि.व.का.
३०	डम्बर ब. भण्डारी	नेपाल वन/ज.फ.	वन रक्षक	९७४८०३०६३०	स्थायी	कर्णाली स.डि.व.का.
३१	टोप ब. कसाई	नेपाल वन/ज.फ.	वन रक्षक	९८२२४८०७३३८	स्थायी	डिभिजन वन कार्यालय (डि.व.का.)
३२	मिन कुमारी थापा	नेपाल वन/ज.फ.	वन रक्षक	९८४८२१३१३८	स्थायी	डुंगेश्वर स.डि.व.का.
३३	ओम प्रसाद शर्मा	नेपाल वन/ज.फ.	वन रक्षक	९८४४८१२८०६	स्थायी	रामघाट स.डि.व.का.
३४	जिवराज रेग्मी	नेपाल वन/ज.फ.	वन रक्षक	९८४८२०८६८९	स्थायी	महाबु स.डि.व.का., नौमुले
३५	दिलिप न्यौपाने	नेपाल वन/ज.फ.	वन रक्षक	९८४४८४२८४२	स्थायी	लोहोरे स.डि.व.का.
३६	हिमराज गिरी	नेपाल वन/ज.फ.	वन रक्षक	९८६४७८६६८८५	स्थायी	कर्णाली स.डि.व.का.
३७	लोक बहादुर डाँगी	नेपाल वन/ज.फ.	वन रक्षक	९८४८३००९४९	स्थायी	गुराँसे वन चक पोष्ट
३८	बल ब. बुढा	नेपाल वन/ज.फ.	वन रक्षक	९८६८५९९३७४	स्थायी	कर्णाली स.डि.व.का.
३९	शेर बहादुर ऐडी	नेपाल वन/ज.फ.	वन रक्षक	९८४८३१५४४३	स्थायी	तल्लो डुंगेश्वर वन चकपोष्ट
४०	सुर्य ब. बोगटी		ह.स.चा.	९८६८१८२१९०	करार	डिभिजन वन कार्यालय (डि.व.का.)
४१	हस्त बहादुर थापा		चौकदार	९८१४५२३७८६	करार	डिभिजन वन कार्यालय (डि.व.का.)
४२	शिव प्रसाद पोखरेल		का.स.	९८००५१८५६५	करार	डिभिजन वन कार्यालय (डि.व.का.)
४३	राम बहादुर आचार्य		का.स.	९८४८१९६६८०	करार	डिभिजन वन कार्यालय (डि.व.का.)

अनुसूची-६

वन पैदावरमा आधारित उद्योगहरूको विवरण

क्र. स.	उद्यम/उद्योगको नाम	स्थानीय तह	लगानीकर्ताको नाम	उद्यम/उद्योग दर्ता मिति
१	सल्लेरी फर्निचर उद्योग	नौमुले	श्री भुवनबहादुर चन्द, नौमुले ६	२०७५।१२।१७
२	प्रेम नेपाली हाते कागज उद्योग	गुरांस	श्री प्रेम ब. रामजाली गुरांस ७	२०७६।०१।०६
३	मानवि नर्सरी उद्योग	चामुण्डाविन्द्रासैनी	श्री गिताकुमारी शाही चामुण्डा ४	२०७६।०१।११
४	भगवती फर्निचर उद्योग	महाबु	श्री दिपबहादुर मगर महाबु ४	२०७६।०१।२५
५	फुलबारी नर्सरी फर्म	चामुण्डाविन्द्रासैनी	श्री राजकुमार पौडेल चा.वि. १	२०७६।०३।०१
६	प्रिया फर्निचर उद्योग	नारायण	श्री तारा थापा नारायण ८	२०७६।०४।३१
७	मालिका टिमुर जडीबुटी फर्म	नौमुले	श्री भक्तबहादुर चन्द नौमुले ६	२०७६।०५।१२
८	नौमुले फर्निचर उद्योग	नौमुले	श्री अम्मरबहादुर सर्लामी नौमुले १	२०७६।०८।१५
९	चन्द्रशैली अल्लो प्रशोधन धागो उद्योग	नौमुले	श्री दलबहादुर खड्का भगवतीमाई ३	२०७६।०८।२२
१०	चेतनामुलक सिस्नो तथा मसला प्रशोधन उद्योग फर्म	भैरवी	श्री जानकी न्यौपाने भैरवी ६	२०७६।०८।२३
११	अधिकारी फर्निचर उद्योग	डुंगेश्वर	श्री गंगाकुमारी अधिकारी डुंगेश्वर	२०७६।०८।२४
१२	कर्णाली बेतबास निगाला उद्योग	नौमुले	श्री शेर बहादुर बुढा मगर नौमुले २	२०७६।०८।२६
१३	श्री मोहोन फर्निचर उद्योग	नारायण	श्री मोहोन सुनार नारायण ९	२०७६।०८।२९
१४	शर्मा नर्सरी तथा फलफुल प्रशोधन फर्म	नारायण	श्री पदम कुमारी शर्मा नारायण ४	२०७६।०९।०७
१५	लक्ष्मी फर्निचर उद्योग	नारायण	श्री असन ब.कामी नारायण ९	२०७६।०९।१३
१६	आर.जे. फर्निचर एण्ड फिक्चर उद्योग	आठविस	श्री बिमला थापा माझी आठवीस ४	२०६७।११।२२
१७	रूपिषा फर्निचर उद्योग	आठविस	श्री पदम वि.क घोडाघोडी ८, कैलाली	२०७६।३।२६
१८	न्यू नारायण बास निगालो उद्योग	नारायण	श्री लक्ष्मण खड्का नारायण १	२०७६।४।६
१९	श्री गगन काष्टकला उद्योग	आठविस	श्रीगगनबहादुर कामी कैलाली १२ सेती	२०४०।१।४
२०	श्री बसन्त फर्निचर उद्योग	दुल्लु	श्री बसन्त रोकाय पादुका ४	२०४२।१२।२०
२१	घर्ति हाते कागज उद्योग	गुरांस	श्री नन्दराम घर्ति मगर लालिकाडा ७	२०४८।४।१६
२२	प्रेम नेपाली हाते कागज उद्योग	गुरांस	श्री पुर्णराम मगर लालिकाडा ७	२०५०।३।१५
२३	जय सन्तोसि माता फर्निचर	आठविस	श्रीगोकर्णबहादुर माझी राकमकर्णाली ७	२०५१।१०।१२
२४	मधुवन फर्निचर उद्योग	डुंगेश्वर	श्री रामबहादुर कामी कालभैरव १	२०५३।५।४
२५	पंचदेवल फर्निचर उद्योग	नारायण	श्री रेशमबहादुर वि.क सरस्वती ५	२०५३।१०।१३
२६	थापा फर्निचर उद्योग	आठविस	श्री आशाराम थापा लयाटीविन्द्रासैनी ६	२०५४।१।११

क्र. स.	उद्यम/उद्योगको नाम	स्थानीय तह	लगानीकर्ताको नाम	उद्यम/उद्योग दर्ता मिति
२७	महाविर फर्निचर उद्योग	नारायण	श्री रामसुफल ठाकुर नारायण १	२०५४/११/२०
२८	महादेव विजि फर्निचर उद्योग	दुल्लु	श्री बलजिते खड्का छिउडीपुसाकोट ५	२०५४/११/२१
२९	भैरव काष्टकला उद्योग	चामुण्डाविन्द्रासैनी	श्री निरक्वहादुर शाही चामुण्डा ७	२०५५/५/११
३०	कडर काष्टकला	आठविस	श्री वजिरसिंह विश्वकर्मा सिंगसैनी ४	२०५५/८/२९
३१	हिमालयन पेपर प्रोडक्ट नेपाली हातेकागज उद्योग	भैरवी	श्री लोकपासाङ्ग वाङ्छुङ्ग शेर्पा जनकपुर	२०५५/१२/२१
३२	आरती नेपाली हाते कागज उद्योग	नौमुले	शम्सुरबहादुर मल्ल नारायण १ (२ जना)	२०५७/६/६
३३	योगी फर्निचर उद्योग	दुल्लु	श्री गणेश नाथ यागी गमौडी ८	२०५७/८/२६
३४	सुस्मिता कपडा उद्योग	नौमुले	श्री भिम बहादुर खत्री बालुवाटार ५	२०५८/२/२८
३५	कन्या कपडा उद्योग	नौमुले	श्री दुर्पताकुमारी सलामी बालुवाटार २	२०५८/२/२८
३६	थापा कपडा उद्योग	नौमुले	श्री तुलराम लामिछाने द्वारी २	२०५८/२/२८
३७	कृष्ण काष्ठकला उद्योग	नौमुले	श्री गोविन्दै कामी नारायण. ५	२०५८/३/३
३८	प्रमोद हातेकागज उद्योग	महाबु	श्री रनबहादुर शाही कासीकाध ६	२०५८/५/१५
३९	तिन चुले फर्निचर उद्योग	नारायण	श्री लालसिंह सुनार नारायण १	२०५८/५/२४
४०	भैरवी नेपाली हातेकागज उद्योग	महाबु	श्री पारसबहादुर शाही कासीकाध २	२०५८/५/२६
४१	पञ्चकाशी नेपाल हाते कागज उद्योग	भैरवी	श्री भिम बहादुर थापा कुसापानी २	२०५८/९/९
४२	मोहन फर्निचर उद्योग	नारायण	श्री निरख बहादुर थापा नारायण २	२०५८/१२/४
४३	प्रतिमा कपडा उद्योग	भगवतीमाई	श्री पद्म थापा जगनाथ ८	२०५९/२/१४
४४	निलकमल फर्निचर उद्योग	नारायण	श्री चन्द्रबहादुर वि.क नारायण १	२०५९/३/२६
४५	हिशिखर पेपर प्रोडक्ट	नौमुले	श्री पाल्टेन शेर्पा चिलखा ३	२०५९/५/१७
४६	अमृत बास निगाले उद्योग	नौमुले	श्री अमृत प्रसाद जैसी द्वारी १	२०५९/११/२१
४७	वम अल्लो प्रशोधन तथा कपडा बुनाई उद्योग	नौमुले	श्री वमबहादुर बुढामगर कालिका ७	२०६०/७/४
४८	देवी अल्लो प्रशोधन तथा कपडा बुनाई उद्योग	नौमुले	श्री देविसरा पुनमगर बालुवाटार ८	२०६०/७/१९
४९	निरू अल्लो प्रशोधन तथा कपडा बुनाई उद्योग	नौमुले	श्री सनबहादुर बुढामगर कालिका ७	२०६०/७/२४
५०	यमुना अल्लो प्रशोधन उद्योग	भगवतीमाई	श्री दुर्गाप्रसाद रेग्मी मेहलतोली ८	२०६०/८/१६
५१	धुलेश्वर फर्निचर उद्योग	नारायण	श्री भलककुमार वि.क वडालम्जी १	२०६०/९/७
५२	फुलवारी फर्निचर उद्योग	दुल्लु	श्री अइमान कामी चामुण्डा ४	२०६०/१०/१९
५३	नारायण बास निगालो उद्योग	नारायण	लछुमन कसाई नारायण १ (३ जना)	२०६१/४/१०
५४	जिवनज्योति नेपाली हातेकागज उद्योग	नारायण	श्री बलिराम थापामगर द्वारी ४	२०६४/२/१९
५५	पद्मा नेपाली हाते कागज उद्योग	भैरवी	श्री रनबहादुर खत्री कुसापानी ४	२०६४/८/१०
५६	हनुमान फर्निचर उद्योग	दुल्लु	श्री रामबहादुर कामी पादुका ५	२०६४/९/१७
५७	जयदेव काष्टकला उद्योग	नारायण	श्री जयबहादुर सावद वडाखोला ३	२०६४/१०/४

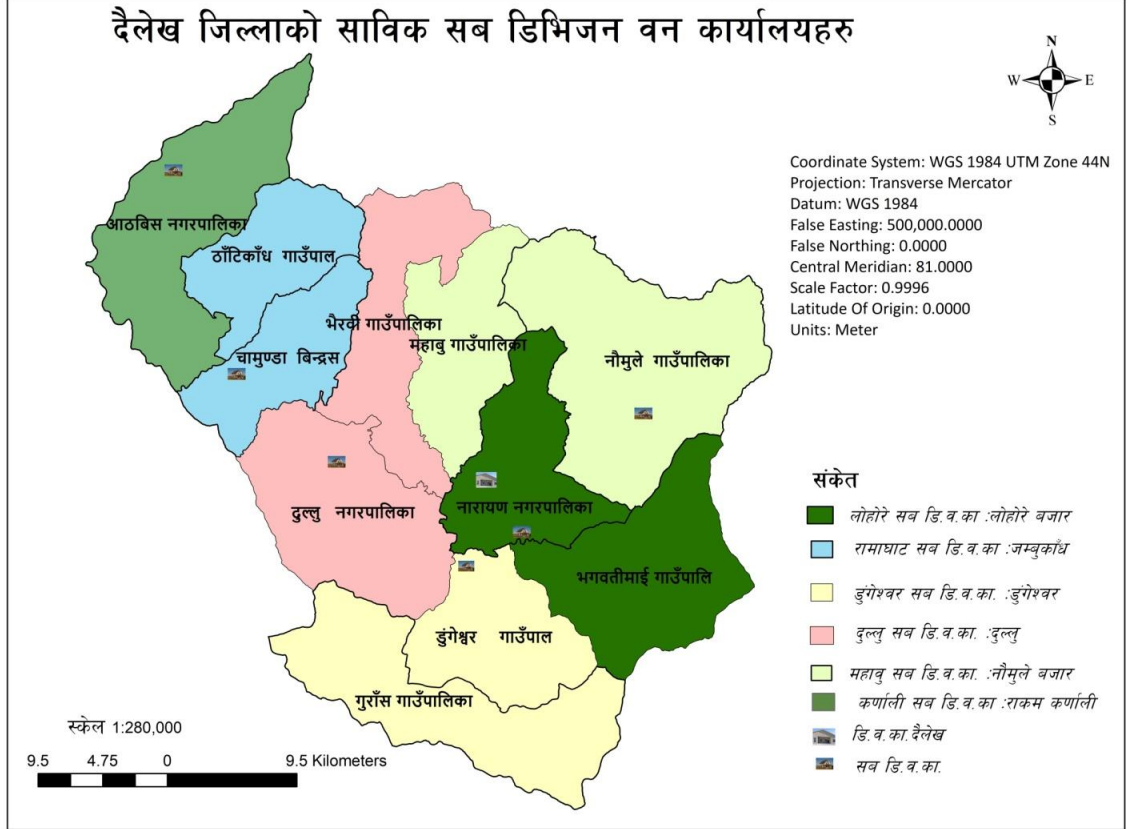
क्र. स.	उद्यम/उद्योगको नाम	स्थानीय तह	लगानीकर्ताको नाम	उद्यम/उद्योग दर्ता मिति
५८	साथी भाई नेपाली हाते कागज उद्योग	भगवतीमाई	हरिबहादुर मगर कट्टी २ (२ जना)	२०६४/११/५
५९	थापा फलफुल तथा जडीबुटी नर्सरी उद्योग	दुल्लु	श्री कर्णबहादुर थापा कालभैरव ५	२०६५/२/२२
६०	न्यौपाने फलफुल जडीबुटी विरूवा उत्पादन नर्सरी	दुल्लु	श्री डिल्लीप्रसाद न्यौपाने कालभैरव ५	२०६५/२/२२
६१	परमेश्वर फर्निचर उद्योग	भैरवी	श्री हिवमत कामी भैरीकालिकाथुम १	२०६५/३/३
६२	खनाल निजि नर्सरी	नौमुले	श्री डण्ड प्रसाद जैसी तोली ७	२०६५/३/९
६३	मल्ल निजि नर्सरी	डुंगेश्वर	श्री मान बहादुर मल्ल गोगनपानी १	२०६५/४/२३
६४	पृथ्वी जडीबुटी प्रशोधन केन्द्र	नारायण	श्री कमान सिंह सल्लेरी ७	२०६५/७/१०
६५	रावल निजि नर्सरी	नारायण	श्री दल बहादुर रावल नारायण ९	२०६७/१/२९
६६	दैलेख दिप दशै न फर्निचर उद्योग	नारायण	जगत कट्टवाल नारायण ४ (२ जना)	२०६७/४/२१
६७	सगरमाथा चौधरी फर्निचर उद्योग	नारायण	श्री लाल बहादुर चौधरी	२०६७/६/७
६८	नौमुले फर्निचर उद्योग	नारायण	श्री याम बहादुर तारामी द्वारी ४	२०६७/६/११
६९	पाल्पाली फर्निचर उद्योग	नारायण	श्री रामबहादुर वि.क खसौली १ पाल्पा	२०६७/६/११
७०	मालिका फर्निचर उद्योग	नारायण	श्री रूपक कुमार शाही नारायण १	२०६८/२/९
७१	आशिका फर्निचर उद्योग	नारायण	श्री तपेन्द्रबहादुर थापामगर नारायण १	२०६८/२/१९
७२	कालिकामाता अल्लो प्रशोधन उद्योग	नौमुले	श्री सहविरे योगी कालिका ४	२०६८/८/१२
७३	जनआस्था हिमाली सिस्नो प्रशोधन लघुउद्यम समुह	नारायण	शेरबहादुर बोगटी भवानी ७ (३ जना)	२०६८/८/२३
७४	माधव फर्निचर उद्योग	नारायण	श्री भलक बहादुर थापा नारायण ९	२०६८/९/१९
७५	गुयाली बस्नेत नर्सरी उद्योग	डुंगेश्वर	श्री टोपबहादुर बस्नेत लाकुरी ५	२०६८/९/१९
७६	ज्वाला फर्निचर उद्योग	नारायण	श्री खड्के नेपाली वडालम्जी ७	२०६८/११/११
७७	रामु फर्निचर उद्योग	नारायण	श्री निरकबहादुर शाही चामुण्डा ७	२०६८/१२/७
७८	रिदम फर्निचर उद्योग	नारायण	श्री धनसरी रेग्मी वेलासपुर ९	२०६९/७/१
७९	सम्भना नेपाली हाते कागज उद्योग	नौमुले	श्री गंगाराम थापा मगर सल्लेरी ९	२०६९/११/१३
८०	खिष्टफर फर्निचर उद्योग	नारायण	श्री शंकर वयलकोटी नारायण १	२०६९/११/१६
८१	पंचकोशी कृषि फर्म	डुंगेश्वर	विमल कोइराला नारायण १ (३ जना)	२०७०/३/६
८२	जय बेलास पुरे स्टील एण्ड काठ फर्निचर उद्योग	नारायण	श्री प्रेम वि.क नारायण १	२०७०/४/१५
८३	संतोषी फर्निचर उद्योग	नारायण	श्री अर्जुन साकी नारायण ५	२०७०/६/१
८४	भवानी बास निगालो उद्योग	नारायण	श्री धनराज बोगटी भवानी १	२०७०/७/२४
८५	हाम्रो फर्निचर उद्योग	नारायण	श्री ढाल बहादुर थापा नारायण ९	२०७०/११/२२
८६	मुनाल फर्निचर उद्योग	दुल्लु	श्री गिता कुमारी गौतम कासिकाध ८	२०७१/४/२८

क्र. स.	उद्यम/उद्योगको नाम	स्थानीय तह	लगानीकर्ताको नाम	उद्यम/उद्योग दर्ता मिति
८७	कश्यप कोडिलय फर्निचर उद्योग	दुल्लु	श्री भक्तिप्रसाद उपाध्याय दुल्लु ७	२०७१/४/२८
८८	चन्द्रसुर्य फर्निचर उद्योग	दुल्लु	श्री लक्ष्मणबहादुर सिंह दुल्लु ८	२०७१/४/२८
८९	धन तुल्सी फर्निचर उद्योग	दुल्लु	श्री पदम बहादुर कामी दुल्लु ७	२०७१/४/३०
९०	पञ्चकोशी फर्निचर उद्योग	दुल्लु	श्री अईमान कामी जवमुकाध ४	२०७१/४/३०
९१	राम फर्निचर उद्योग	दुल्लु	श्री पुरे कमी चामुण्डा ४	२०७१/६/२
९२	ज्वाला फर्निचर उद्योग	दुल्लु	श्री लक्ष्मण कामी चामुण्डा ४	२०७१/६/२४
९३	त्रीपानी भरना नेपाली हाते कागज उत्पादन	भगवतीमाई	श्री थीर बहादुर खड्का मेहलतोली २	२०७१/८/११
९४	शान्ती फर्निचर उद्योग	दुल्लु	श्री देवीराम आर्चाय दुल्लु ८	२०७१/१०/२६
९५	त्रिवेणी फर्निचर उद्योग	नारायण	श्री टेक बहादुर वि.क वेलपाटा ५	२०७१/१२/२
९६	डाडापराजुल फलफुल नर्सरी उद्योग	डुंगेश्वर	श्री गंगाराम न्यौपाने डाडापराजुल ५	२०७१/१२/२
९७	पञ्चकोशी फर्निचर उद्योग	दुल्लु	नगेन्द्र थापामगर नारायण ५ (जना ३)	२०७१/१२/२३
९८	कालीका फर्निचर उद्योग	दुल्लु	श्री घनश्याम भण्डारी देल्लु १	२०७२/२/१९
९९	प्रमिसा फर्निचर उद्योग	दुल्लु	श्री देविराम रोकाय दुल्लु ९	२०७२/४/२०
१००	कृष्ण फर्निचर उद्योग	दुल्लु	श्री दलबहादुर वि.क दुल्लु १	२०७२/४/२०
१०१	सुजन फर्निचर उद्योग	नारायण	श्री रामबहादुर विश्वकर्मा नारायण ५	२०७३/५/१२
१०२	पञ्चकोशी फर्निचर उद्योग	नारायण	श्री विष्णु प्रसाद न्यौपाने नारायण ६	२०७३/९/७
१०३	पञ्चकोशी फर्निचर लघु उद्यम	नारायण	श्री गोपाल नेपाली दुवारी ५	२०७३/१०/२६
१०४	पञ्च देवल फर्निचर उद्योग	नारायण	श्री बालकृष्ण रेग्मी नारायण ६	२०७३/१०/२६
१०५	साहारा फर्निचर उद्योग	नारायण	श्री खडकबहादुर कामी वेलपाटा १	२०७३/११/९
१०६	एच.के.स.मिल फर्निचर उद्योग	नारायण	श्री खमे बुढामगर द्वारी ७ (जना २)	२०७३/११/२०
१०७	जनता फर्निचर उद्योग	नारायण	श्री भक्तबहादुर वि.क. नारायण ५	२०७४/४/२०
१०८	थापा फर्निचर एण्ड स्टिल उद्योग	दुल्लु	श्री कृष्णा थापा दुल्लु ४	२०७४/४/२०
१०९	छाया फर्निचर उद्योग	दुल्लु	श्री प्रभतकुमार आयाच दुल्लु ८	२०७४/४/२०
११०	न्यू जनता फर्निचर उद्योग	दुल्लु	श्री तेजबहादुर कामी दुल्लु ६	२०७४/४/२०
१११	नौमुले अल्लो जडीबुटी संकलन तथा प्रशोधन उद्योग	नौमुले	श्री हरिवहादुर राना नौमुले १	२०७४/५/१४
११२	एस.एण्ड फर्निचर उद्योग	दुल्लु	श्री कलम खड्का दुल्लु ६	२०७५/२/२१
११३	पवन एण्ड कपिल फर्निचर उद्योग	चामुण्डाविन्द्रासैनी	श्री छत्रबहादुर वि.क चामुण्डावि. ८	२०७५/५/३१
११४	प्रतिभा फर्निचर एण्ड ग्रील उद्योग	चामुण्डाविन्द्रासैनी	श्री ललित वि.क चामुण्डाविन्द्रासैनी ९	२०७५/५/३१
११५	भैरव काष्टकला उद्योग	चामुण्डाविन्द्रासैनी	श्री निरकबहादुर शाही चामुण्डावि. ३	२०७५/५/३१

क्र. स.	उद्यम/उद्योगको नाम	स्थानीय तह	लगानीकर्ताको नाम	उद्यम/उद्योग दर्ता मिति
११६	जानकी फर्निचर उद्योग	चामुण्डाविन्द्रासैनी	श्री दिपेन्द्रबहादुर वि.क चामुण्डावि. ३	२०७५/६/१
११७	भगवती फर्निचर उद्योग	दुल्लु	श्री प्रेम बहादुर शाही दुल्लु ५	२०७५/६/२१
११८	कृष्ण फर्निचर उद्योग	दुल्लु	श्री गणेश बहादुर शाही दुल्लु ५	२०७५/८/१६
११९	भण्डारी गाउ फर्निचर उद्योग	दुल्लु	श्री अर्जुन भण्डारी दुल्लु ४	२०७५/१०/२७
१२०	गुरास फर्निचर उद्योग	गुरास	श्री क्षेत्र बहादुर खत्री गुरास ७	२०७५/११/२८
१२१	सल्लेरी फर्निचर उद्योग	नौमुले	श्री भुवनबहादुर चन्द्र नौमुले ६	२०७५/१२/१९
१२२	भगवती फर्निचर उद्योग	महाबु	श्री दीपबहादुर मगर महाबु ४	२०७६/१/२५
१२३	प्रिया फर्निचर उद्योग	नारायण	श्री ताराबहादुर थापा नारायण ८	२०७६/४/३१
१२४	चन्द्र सुर्य फर्निचर उद्योग	भैरवी	श्री सुर्यबहादुर मगर भैरवी ७	२०७६/८/६
१२५	देउती फर्निचर उद्योग	दुल्लु	श्री महादेव वि.क दुल्लु ४	२०७६/८/६
१२६	नौमुले फर्निचर उद्योग	नौमुले	श्री अम्मरबहादुर सलामीमगर नौमुले १	२०७६/८/१५
१२७	चन्द्रशैली अल्लो प्रशोधन धागो उद्योग	नौमुले	श्री दलबहादुर खड्का भगवतीमाई २	२०७६/८/२२
१२८	अधिकारी फर्निचर उद्योग	डुंगेश्वर	श्री गंगा कुमारी अधिकारी डुंगेश्वर ५	२०७६/८/२४
१२९	कर्णाली बेत वास उद्योग	नौमुले	श्री शेरबहादुर बुढामगर नौमुले २	२०७६/८/२६
१३०	मोहन फर्निचर उद्योग	नारायण	श्री मोहन सुनार नारायण ९	२०७६/८/२९
१३१	लक्ष्मी फर्निचर उद्योग	नारायण	श्री असनबहादुर कामी नारायण ९	२०७६/९/१३
१३२	त्रिमुर्ती सब मिल एण्ड काठ डिपो फर्म	नारायण	श्री दिपेन्द्र श्रेष्ठ नारायण १	२०७६/१०/१५
१३३	आर.जे फर्निचर एण्ड फिक्चर उद्योग	आठविस	श्री विमला थापामाभी आठविस ४	२०७७/११/२२

अनुसूची-७

डिभिजन वन कार्यालय, दैलेखको संगठन नक्सा



अनुसूची-८

डिभिजन वन कार्यालय, दैलेखको स्वीकृत सांगठनिक संरचना

प्रदेश सरकार

उद्योग, पर्यटन, वन तथा वातावरण मन्त्रालय

वन तथा वातावरण निर्देशनालय

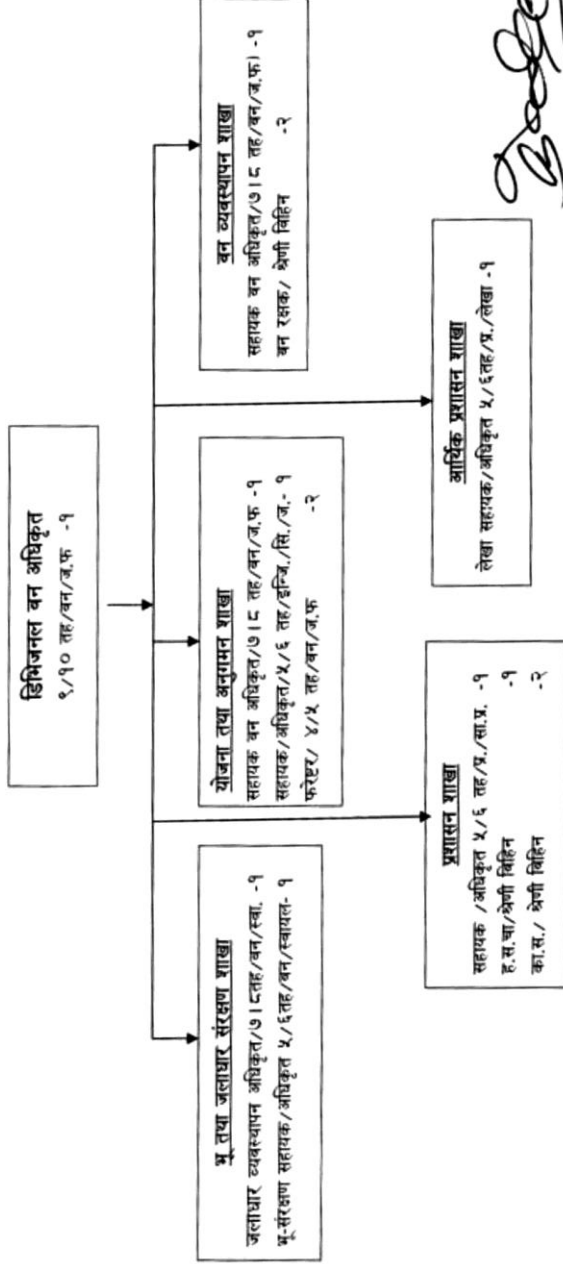
डिभिजन वन कार्यालय

दैलेख, सल्यान र जुम्ला

कर्णाली प्रदेश



संगठन संरचना



[Handwritten Signature]

प्रमुख सचिव

अनुसूची-५

डिभिजन वन कार्यालय, दैलेखको स्वीकृत सांगठनिक तेरिज

उद्योग पर्यटन वन तथा वातावरण मन्त्रालय
वन तथा वातावरण निर्देशनालय
डिभिजन वन कार्यालय
(दैलेख, सल्यान र जुम्ला)



कर्णाली प्रदेश

पदनाम	श्रेणी/तह	सेवा	समूह/उपसमूह	इकाई दरबन्दी	जम्मा दरबन्दी
डिभिजनल वन अधिकृत	९/१० तह	वन	जनरल फरेष्ट्री/	१	३
सहायक वन अधिकृत	७/८ तह	वन	जनरल फरेष्ट्री/	२	६
जलाधार व्यवस्थापन अधिकृत	७/८ तह	वन	स्वायल/	१	३
फरेटर	४/५ तह	वन	जनरल फरेष्ट्री/	२	६
सहायक/अधिकृत	५/६ तह	प्रशासन	सामान्य प्रशासन/	१	३
लेखा सहायक/अधिकृत	५/६ तह	प्रशासन	लेखा/	१	३
भूसंरक्षण सहायक/अधिकृत	५/६ तह	वन	स्वायल/	१	३
सहायक/अधिकृत	५/६ तह	इन्जिनियरिङ	सिभिल/जनरल	१	३
वन रक्षक	श्रेणी विहिन	वन	जनरल फरेष्ट्री/	२	६
कार्यालय सहयोगी	श्रेणी विहिन	श्रेणी विहिन	श्रेणी विहिन/	२	६
ह.स.चा.	श्रेणी विहिन	श्रेणी विहिन	श्रेणी विहिन/	१	३
जम्मा				१५	४५


प्रमुख सचिव

अनुसूची १०

कार्यक्रमहरुको केहि प्रतिनिधिमूलक फोटो प्लेटहरु



मालिका मन्दिर (दुल्लू)



ठाँटीकाँध उच्च प्रविधि नर्सरी



लाटाथान मन्दिर धर्मशाला



विरुवा खरिद



मानाकोट सडक



डावखोला तटबन्धन



डाँगा पहिरो रोकथाम



कालिका मन्दिर



लोहोरे खोला तटबन्धन



महेन्द्र ज.मा.वि. पहिरो रोकथाम तथा नियन्त्रण



साँडु पहिरो रोकथाम तथा नियन्त्रण



सान्तडा हेलिप्याड



बेलपाटा तटबन्धन



गुराँस संरक्षण सूचना केन्द्र



मष्टमाडु सिढी रेलिङ्ग



क्ट्टीखोला तटबन्धन



धुलोगढी पहिरो रोकथाम तथा नियन्त्रण



Non Contact Hand Wash Corner




भगवतीमाई मन्दिर तथा परिसर



मेहेलतोली उच्च प्रविधियुक्त नर्सरी स्थल



न्याफिटङ्ग बोट



मालिका सिढी (७७७ स्टेपको) Lucky Triple Seven Step Footpath



गुराँस वनस्पति उद्यान



चक्रता डाँडीमाडी सडक



थापा टोल विन्द्रासैनी मन्दिर तथा परिसर



घुम्नेबिसाउ लालीकाँडा पर्यटन सडक



कोटिला वाल निर्माण



वस स्टप सार्वजनिक शौचालय



भावरखोला ग्यावियन वाल



रतिखोला तटबन्धन

